E04-La Cluse-et-Mijoux à Thorens-Glières

186,5 kilomètres; 3 heures, 51 minutes

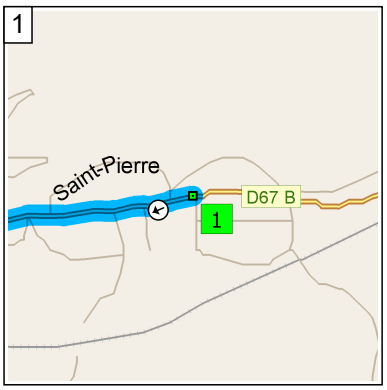

09:00 0,0 km
Départ de La Cluse-et-Mijoux sur D67 B [Lieu-dit Le Frambourg] (ouest) pendant 0,6 km

09:01 0,6 km
Prendre Lieu-dit Au Frambourg à DROITE (nord-ouest), puis prendre immédiatement E23 [N57] à DROITE (nord) pendant 1,9 km

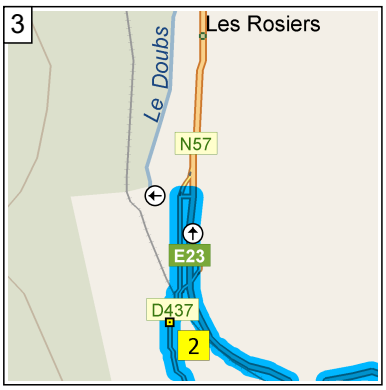

09:04 2,5 km
Tourner à GAUCHE (ouest), prendre les routes locales pendant 20 m

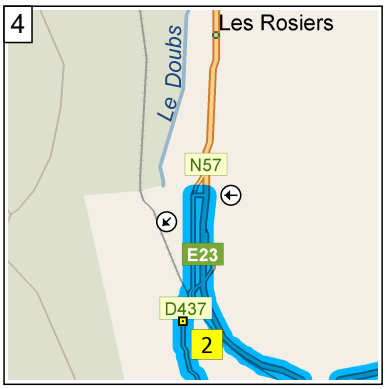

09:04 2,6 km
Le nom de la route devient D437 pendant 0,3 km

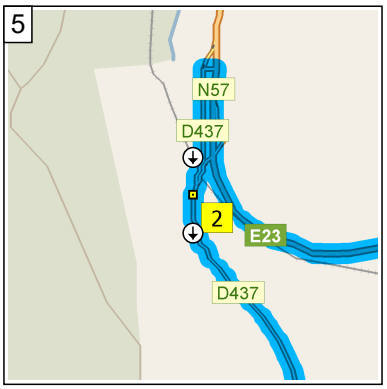

09:04 2,8 km
À D437, 25300 La Cluse-et-Mijoux, rester sur D437 [Rue de la Fauconnière] (sud) pendant 4,1 km

09:08 6,9 km
À Parnet, rester sur D437 [Rue de la Fauconnière] (sud) pendant 2,7 km

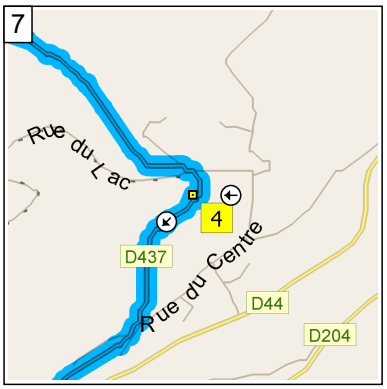

09:11 9,6 km
À Chaon, rester sur D437 [Rue du Tacot] (sud-ouest) pendant 2,0 km

09:13 11,6 km
À Les Seignettes, rester sur D437 [Lieu-dit Les Seignettes] (sud) pendant 4,0 km

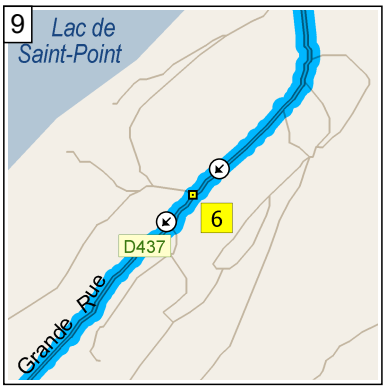

09:17 15,6 km
À Malbuisson, rester sur D437 [Grande Rue] (sud-ouest) pendant 1,8 km

© 1988–2012 Microsoft Corporation et/ou ses fournisseurs. Tous droits réservés. http://www.microsoft.com/france/autoroute/ © 1984-2012 Tele Atlas. Tous droits réservés. Source de données © 2012 Tele Atlas N.V. Ce produit comprend des données cartographiques concédées sous licence par Ordnance Survey® avec l'autorisation du Controller of Her Majesty's Stationery Office. © Crown Copyright et/ou droits relatifs aux bases de données 2012. Tous droits réservés. Numéro de licence 100025324. ©2012 NAVTEQ. Tous droits réservés. NAVTEQ ON BOARD est une marque déposée de NAVTEQ.

10

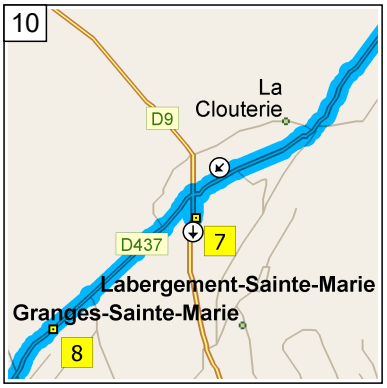

09:19 17,4 km
Prendre D9 [Rue de Lausanne] à GAUCHE (sud) pendant 50 m

11

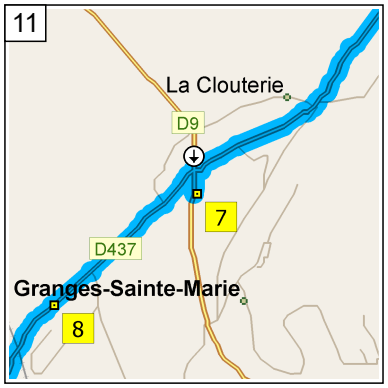

09:19 17,5 km
À 6 D9, 25160 Labergement-Sainte-Marie, prendre D9 [Rue de Lausanne] en sens inverse (nord) pendant 40 m

12

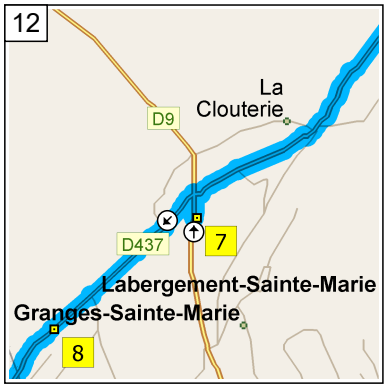

09:19 17,5 km
Tourner à GAUCHE (sud-ouest), prendre D437 [Avenue de la Gare] pendant 0,4 km

13

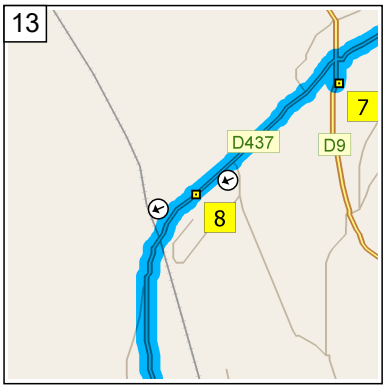

09:20 17,9 km
À D437, 25160 Labergement-Sainte-Marie, rester sur D437 [Avenue de la Gare] (ouest) pendant 0,9 km

14

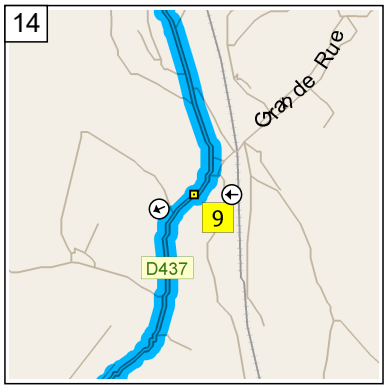

09:21 18,9 km
À Labergement-Sainte-Marie, rester sur D437 [Rue de Mouthe] (ouest) pendant 0,9 km

15

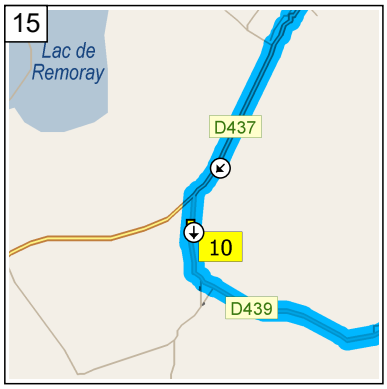

09:22 19,8 km
Prendre D439 à GAUCHE (sud) pendant 60 m

16

09:23 19,8 km
À D439, 25160 Labergement-Sainte-Marie, rester sur D439 (sud) pendant 2,8 km

17

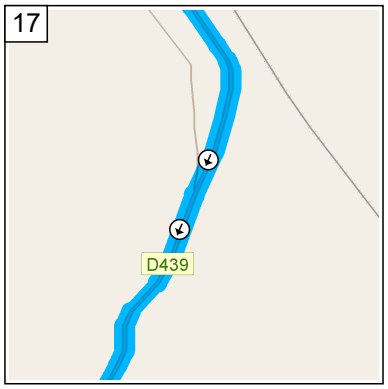

09:25 22,6 km
Continuer TOUT DROIT sur D439 [Rue du Fourperet] pendant 0,9 km

18

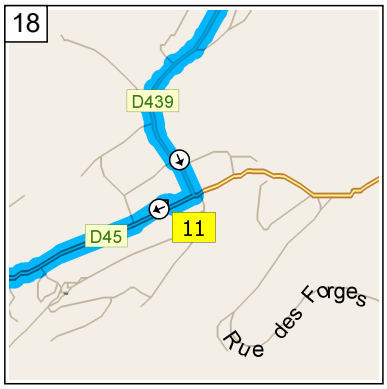

09:26 23,6 km
Tourner à DROITE (ouest), prendre D45 [Rue de l'Ermite] pendant 70 m

© 1988–2012 Microsoft Corporation et/ou ses fournisseurs. Tous droits réservés. http://www.microsoft.com/france/autoroute/ © 1984-2012 Tele Atlas. Tous droits réservés. Source de données © 2012 Tele Atlas N.V. Ce produit comprend des données cartographiques concédées sous licence par Ordnance Survey® avec l'autorisation du Controller of Her Majesty's Stationery Office. © Crown Copyright et/ou droits relatifs aux bases de données 2012. Tous droits réservés. Numéro de licence 100025324. ©2012 NAVTEQ. Tous droits réservés. NAVTEQ ON BOARD est une marque déposée de NAVTEQ.

19

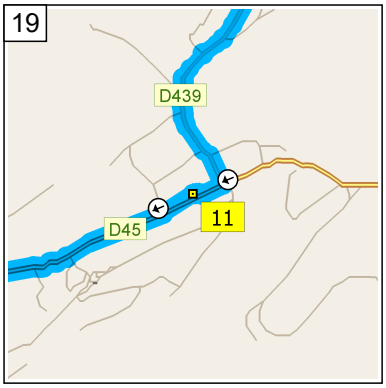

09:27 23,6 km
À Rochejean, rester sur D45 [Rue de l'Ermite] (ouest) pendant 4,4 km

20

09:30 28,0 km
Tourner à GAUCHE (ouest), prendre D437 pendant 0,4 km

21

09:31 28,4 km
À D437, 25240 Gellin, rester sur D437 (ouest) pendant 2,0 km

22

09:33 30,4 km
À D437, 25240 Sarrageois, rester sur D437 [Route de Mouthe] (ouest) pendant 2,2 km

23

09:35 32,6 km
À Mouthe, rester sur D437 [Rue de la Varée] (sud) pendant 2,8 km

24

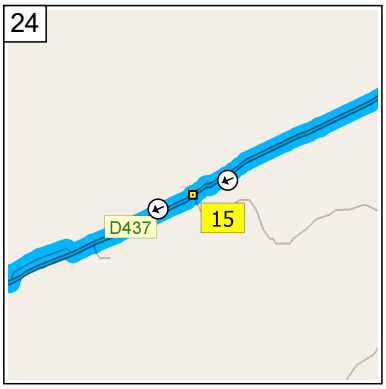

09:39 35,4 km
À Petite-Chaux, rester sur D437 [Avenue des Turquoises] (ouest) pendant 0,3 km

25

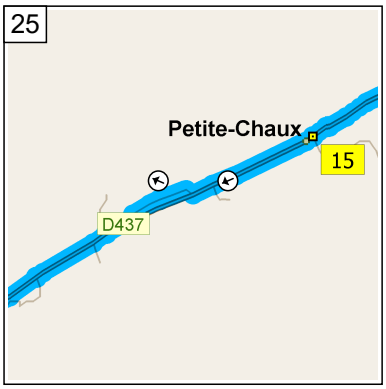

09:39 35,6 km
Prendre les routes locales à DROITE (ouest) pendant 0,1 km

26

09:40 35,8 km
Prendre D437 [Avenue des Turquoises] à DROITE (ouest) pendant 3,1 km

27

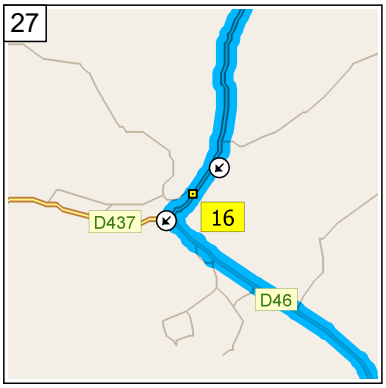

09:43 38,8 km
À Chaux-Neuve, rester sur D437 [Rue de la Grande Fontaine] (sud-ouest) pendant 60 m

© 1988–2012 Microsoft Corporation et/ou ses fournisseurs. Tous droits réservés. http://www.microsoft.com/france/autoroute/ © 1984-2012 Tele Atlas. Tous droits réservés. Source de données © 2012 Tele Atlas N.V. Ce produit comprend des données cartographiques concédées sous licence par Ordnance Survey® avec l'autorisation du Controller of Her Majesty's Stationery Office. © Crown Copyright et/ou droits relatifs aux bases de données 2012. Tous droits réservés. Numéro de licence 100025324. ©2012 NAVTEQ. Tous droits réservés. NAVTEQ ON BOARD est une marque déposée de NAVTEQ.

28

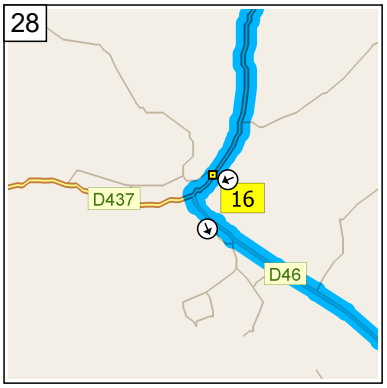

09:43 38,9 km
Tourner à GAUCHE (sud), prendre D46 [Grande Rue] pendant 1,3 km

29

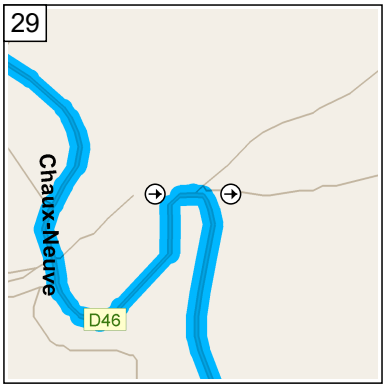

09:45 40,2 km
Continuer TOUT DROIT sur D46 [Lieu-dit Sur la Chenoz] pendant 1,4 km

30

09:46 41,6 km
Continuer TOUT DROIT sur D46 pendant 0,6 km

31

09:47 42,2 km
Continuer TOUT DROIT sur D46 [Lieu-dit Le Cernois] pendant 2,0 km

32

09:48 44,2 km
Continuer TOUT DROIT sur D46 pendant 2,9 km

33

09:51 47,1 km
Continuer TOUT DROIT sur D46 [Route Principale] pendant 3,0 km

34

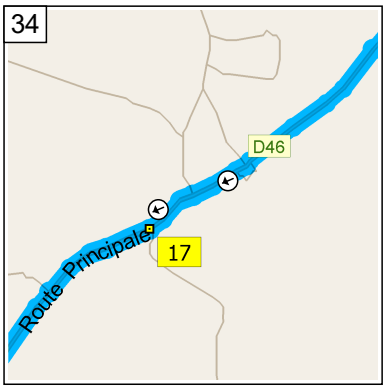

09:54 50,1 km
Continuer TOUT DROIT sur D46 [Place de l'Église] pendant 0,1 km

35

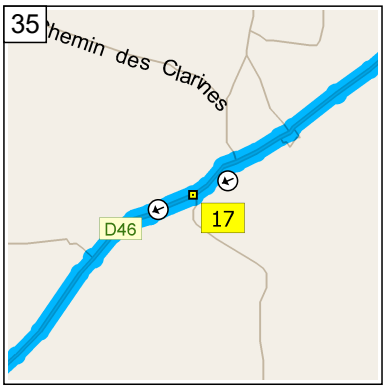

09:54 50,2 km
À Chapelle-des-Bois, rester sur D46 [Route Principale] (ouest) pendant 1,6 km

36

09:55 51,8 km
Continuer TOUT DROIT sur D46 [Lieu-dit Chalet des Mortes] pendant 0,5 km

© 1988–2012 Microsoft Corporation et/ou ses fournisseurs. Tous droits réservés. http://www.microsoft.com/france/autoroute/ © 1984-2012 Tele Atlas. Tous droits réservés. Source de données © 2012 Tele Atlas N.V. Ce produit comprend des données cartographiques concédées sous licence par Ordnance Survey® avec l'autorisation du Controller of Her Majesty's Stationery Office. © Crown Copyright et/ou droits relatifs aux bases de données 2012. Tous droits réservés. Numéro de licence 100025324. ©2012 NAVTEQ. Tous droits réservés. NAVTEQ ON BOARD est une marque déposée de NAVTEQ.

37

09:55 52,3 km
Continuer TOUT DROIT sur D46 [Route Principale] pendant 0,6 km

38

09:56 52,9 km
À D18, 39400 Bellefontaine, le nom de la route devient D18 pendant 2,2 km

39

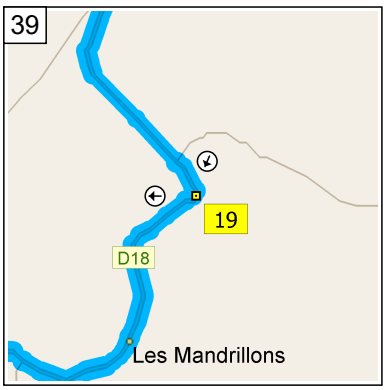

09:58 55,1 km
À D18, 39400 Bellefontaine, rester sur D18 (ouest) pendant 1,1 km

40

09:59 56,3 km
Continuer TOUT DROIT sur D18 [Le Bourg] pendant 0,7 km

41

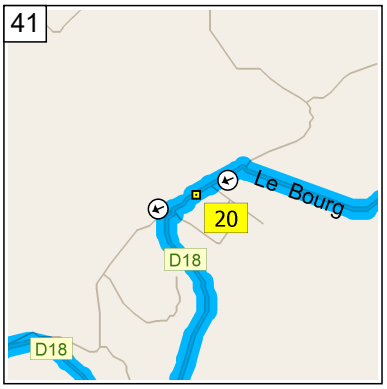

10:00 57,0 km
À Bellefontaine, rester sur D18 [Le Bourg] (ouest) pendant 0,4 km

42

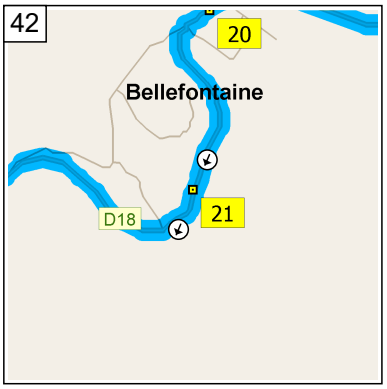

10:00 57,4 km
À D18, 39400 Bellefontaine, rester sur D18 [Le Bourg] (sud) pendant 90 m

43

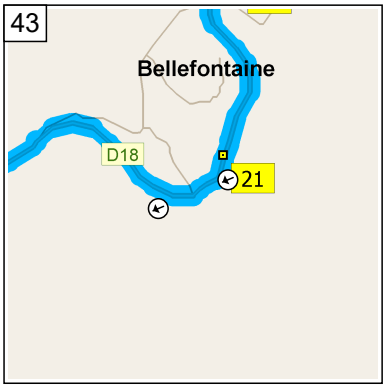

10:00 57,5 km
Continuer TOUT DROIT sur D18 pendant 1,0 km

44

10:01 58,5 km
Continuer TOUT DROIT sur D18 [Lieu-dit En Chapeau] pendant 0,8 km

45

10:02 59,2 km
Continuer TOUT DROIT sur D18 [Lieu-dit Le Petit Village] pendant 0,9 km

© 1988–2012 Microsoft Corporation et/ou ses fournisseurs. Tous droits réservés. http://www.microsoft.com/france/autoroute/ © 1984-2012 Tele Atlas. Tous droits réservés. Source de données © 2012 Tele Atlas N.V. Ce produit comprend des données cartographiques concédées sous licence par Ordnance Survey® avec l'autorisation du Controller of Her Majesty's Stationery Office. © Crown Copyright et/ou droits relatifs aux bases de données 2012. Tous droits réservés. Numéro de licence 100025324. ©2012 NAVTEQ. Tous droits réservés. NAVTEQ ON BOARD est une marque déposée de NAVTEQ.

46

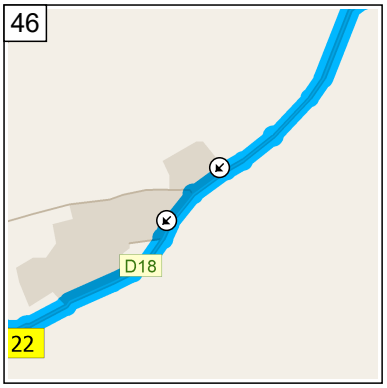

10:03 60,2 km
Continuer TOUT DROIT sur D18 pendant 0,1 km

47

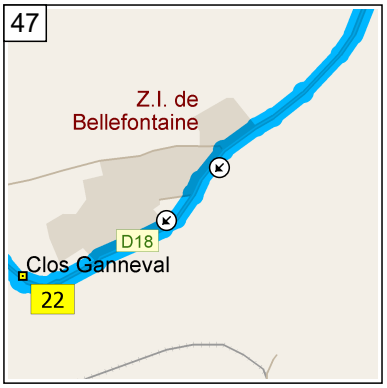

10:03 60,3 km
Continuer TOUT DROIT sur D18 [Clos Ganneval] pendant 0,4 km

48

10:03 60,7 km
À Clos Ganneval, rester sur D18 [Clos Ganneval] (ouest) pendant 0,3 km

49

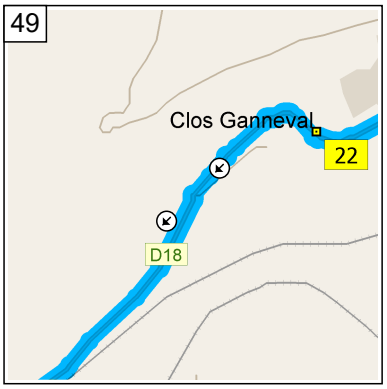

10:04 61,0 km
Continuer TOUT DROIT sur D18 pendant 1,2 km

50

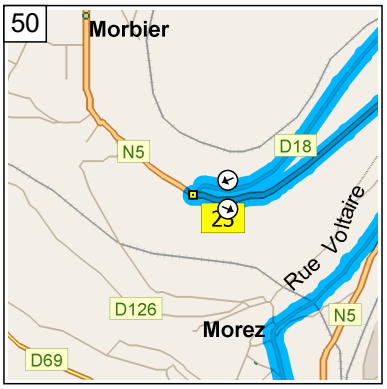

10:05 62,2 km
À N5, 39400 Morez, tourner à GAUCHE (est), prendre N5 [Route Blanche] pendant 1,1 km

51

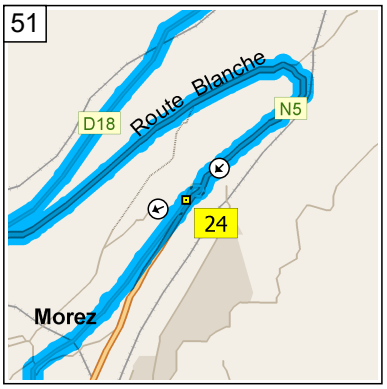

10:06 63,4 km
Prendre Route de Saint-Claude à DROITE (ouest) pendant 10 m

52

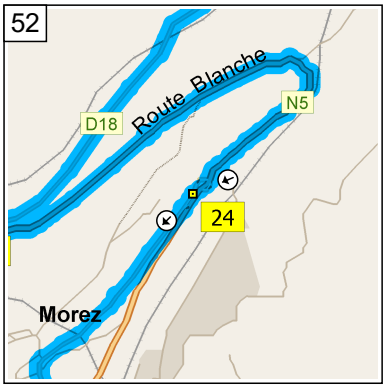

10:07 63,4 km
À près de Les Frasses, rester sur Route de Saint-Claude (sud-ouest) pendant 40 m

53

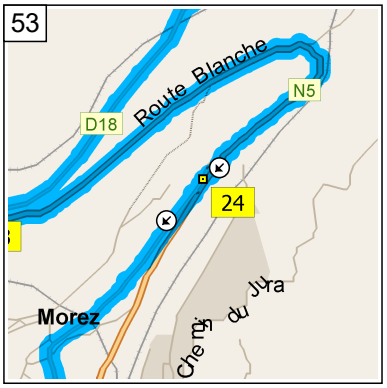

10:07 63,4 km
Continuer TOUT DROIT sur Rue de la République pendant 0,4 km

54

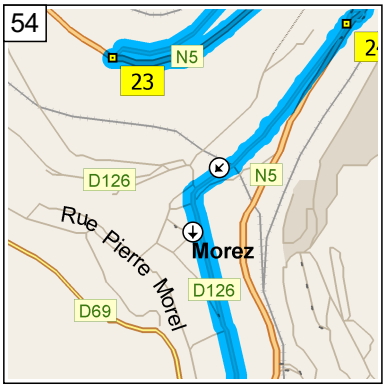

10:08 63,8 km
Le nom de la route devient D126 [Rue de la République] pendant 0,4 km

© 1988–2012 Microsoft Corporation et/ou ses fournisseurs. Tous droits réservés. http://www.microsoft.com/france/autoroute/ © 1984-2012 Tele Atlas. Tous droits réservés. Source de données © 2012 Tele Atlas N.V. Ce produit comprend des données cartographiques concédées sous licence par Ordnance Survey® avec l'autorisation du Controller of Her Majesty's Stationery Office. © Crown Copyright et/ou droits relatifs aux bases de données 2012. Tous droits réservés. Numéro de licence 100025324. ©2012 NAVTEQ. Tous droits réservés. NAVTEQ ON BOARD est une marque déposée de NAVTEQ.

55

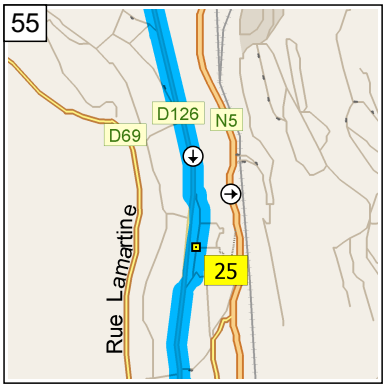

10:09 64,3 km
Tourner à GAUCHE (est), prendre Rue de la Concorde pendant 0,1 km

56

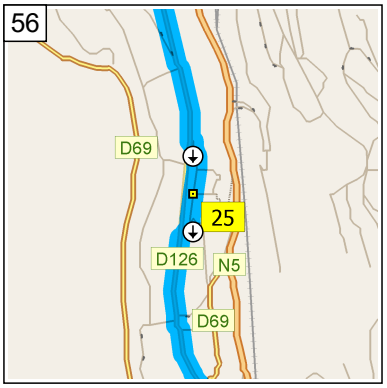

10:09 64,3 km
À près de Morez, rester sur Rue de la Concorde (sud) pendant 0,1 km

57

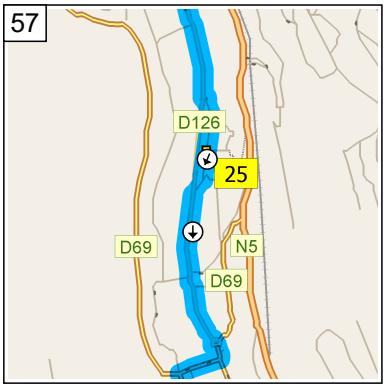

10:10 64,5 km
Prendre D126 [Rue de la République] à GAUCHE (sud) pendant 0,3 km

58

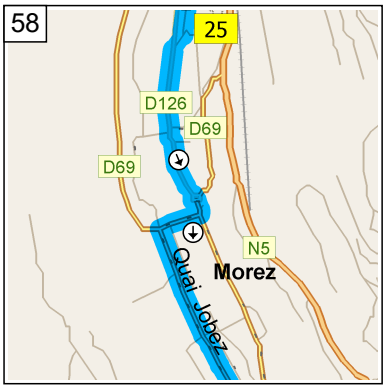

10:11 64,8 km
Au rond-point, prendre la première sortie vers D69 [Rue de la République] pendant 50 m

59

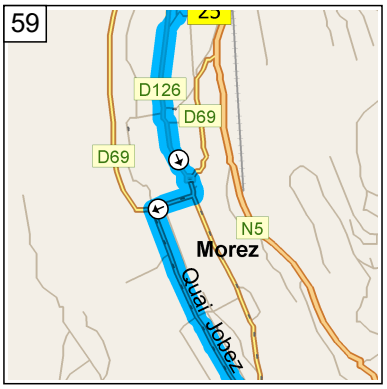

10:11 64,8 km
Tourner à DROITE (ouest), prendre D69 [Rue Lamartine] pendant 90 m

60

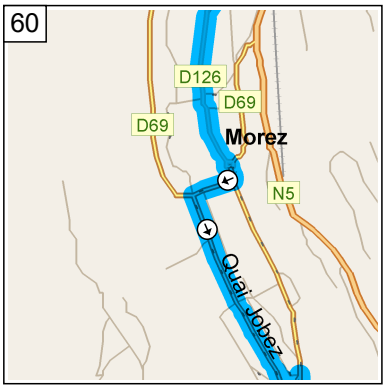

10:11 64,9 km
Tourner à GAUCHE (sud), prendre Quai Jobez pendant 0,4 km

61

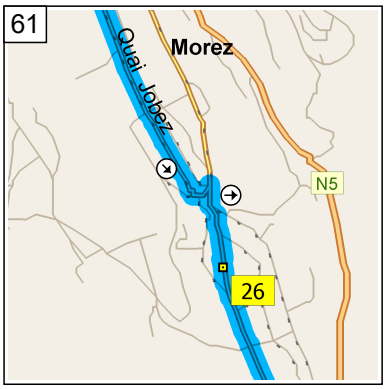

10:11 65,3 km
Prendre Place Henri Lissac à GAUCHE (est) pendant 30 m

62

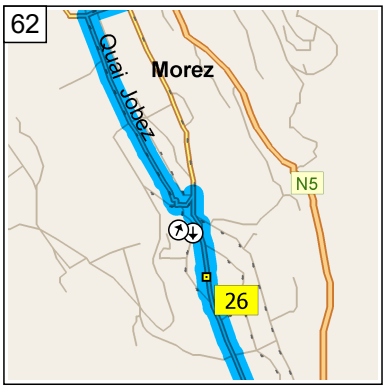

10:12 65,3 km
Tourner à DROITE (sud), prendre Place Henri Lissac [Rue de la République] pendant 70 m

63

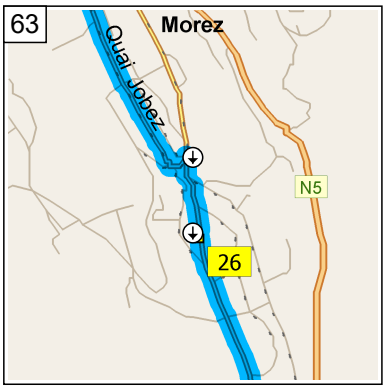

10:12 65,4 km
Le nom de la route devient Rue de la République pendant 80 m

© 1988–2012 Microsoft Corporation et/ou ses fournisseurs. Tous droits réservés. http://www.microsoft.com/france/autoroute/ © 1984-2012 Tele Atlas. Tous droits réservés. Source de données © 2012 Tele Atlas N.V. Ce produit comprend des données cartographiques concédées sous licence par Ordnance Survey® avec l'autorisation du Controller of Her Majesty's Stationery Office. © Crown Copyright et/ou droits relatifs aux bases de données 2012. Tous droits réservés. Numéro de licence 100025324. ©2012 NAVTEQ. Tous droits réservés. NAVTEQ ON BOARD est une marque déposée de NAVTEQ.

64

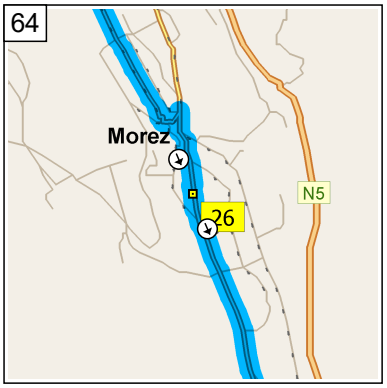

10:12 65,5 km
À 154 Rue de la République, 39400 Morez, rester sur Rue de la République (sud) pendant 0,9 km

65

10:13 66,4 km
Prendre D25 [Route du Prémanon] à DROITE (sud) pendant 0,8 km

66

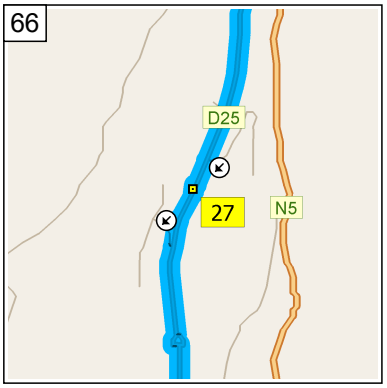

10:14 67,2 km
À La Doye, rester sur D25 [Route du Prémanon] (sud-ouest) pendant 1,7 km

67

10:17 69,0 km
Continuer TOUT DROIT sur D25 [Route de la Côte] pendant 3,4 km

68

10:21 72,4 km
Prendre D25 à GAUCHE (sud-est) pendant 0,5 km

69

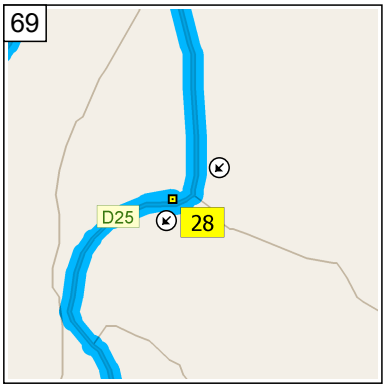

10:22 72,9 km
Continuer TOUT DROIT sur D25 [Lieu-dit Le Goulet] pendant 40 m

70

10:22 72,9 km
À Le Goulet, rester sur D25 [Lieu-dit Le Goulet] (ouest) pendant 0,4 km

71

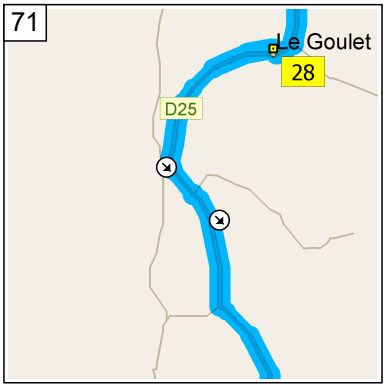

10:22 73,3 km
Continuer TOUT DROIT sur D25 [Rue du Moine Manon] pendant 0,7 km

72

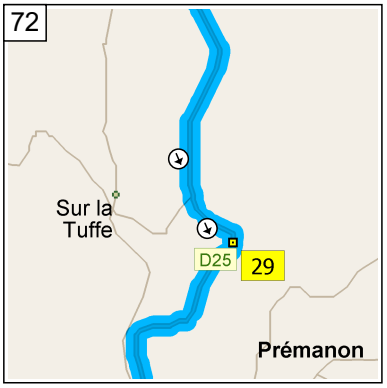

10:23 74,0 km
Continuer TOUT DROIT sur D25 pendant 0,1 km

© 1988–2012 Microsoft Corporation et/ou ses fournisseurs. Tous droits réservés. http://www.microsoft.com/france/autoroute/ © 1984-2012 Tele Atlas. Tous droits réservés. Source de données © 2012 Tele Atlas N.V. Ce produit comprend des données cartographiques concédées sous licence par Ordnance Survey® avec l'autorisation du Controller of Her Majesty's Stationery Office. © Crown Copyright et/ou droits relatifs aux bases de données 2012. Tous droits réservés. Numéro de licence 100025324. ©2012 NAVTEQ. Tous droits réservés. NAVTEQ ON BOARD est une marque déposée de NAVTEQ.

73

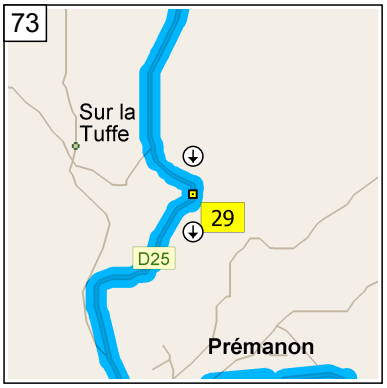

10:23 74,2 km
À D25, 39220 Prémanon, rester sur D25 (sud) pendant 0,4 km

74

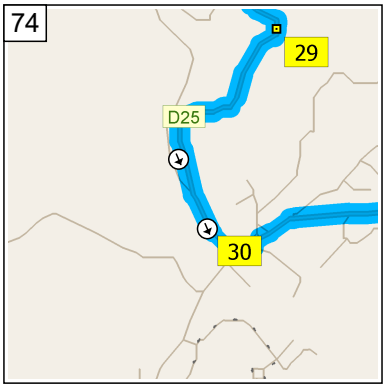

10:23 74,6 km
Continuer TOUT DROIT sur D25 [Rue du Moine Manon] pendant 70 m

75

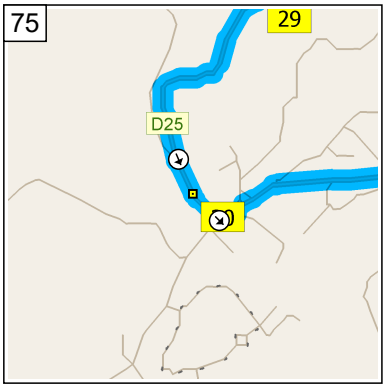

10:23 74,7 km
À Prémanon, rester sur D25 [Rue du Moine Manon] (sud-est) pendant 70 m

76

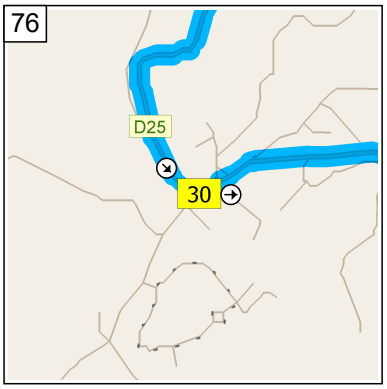

10:23 74,7 km
Prendre D25 [Place du 19 Mars 1962] à GAUCHE (est) pendant 50 m

77

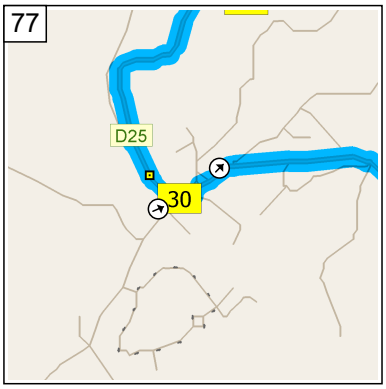

10:23 74,8 km
Prendre D25 [Rue du Moine Manon] à GAUCHE (nord-est) pendant 0,4 km

78

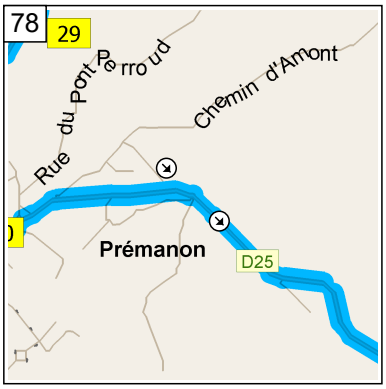

10:24 75,2 km
Continuer TOUT DROIT sur D25 [Route des Pessettes] pendant 1,8 km

79

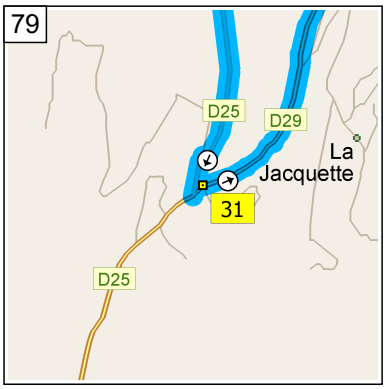

10:26 77,0 km
Tourner à GAUCHE (est), prendre D29 [Route des Jouvencelles] pendant 30 m

80

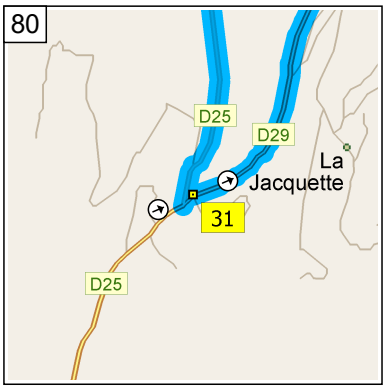

10:26 77,0 km
À Les Jacobeys, rester sur D29 [Route des Jouvencelles] (est) pendant 0,7 km

81

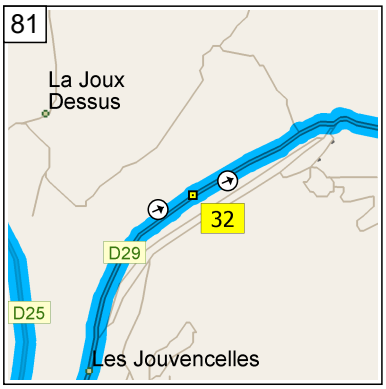

10:27 77,7 km
À D29, 39220 Prémanon, rester sur D29 [Route des Jouvencelles] (est) pendant 1,5 km

© 1988–2012 Microsoft Corporation et/ou ses fournisseurs. Tous droits réservés. http://www.microsoft.com/france/autoroute/ © 1984-2012 Tele Atlas. Tous droits réservés. Source de données © 2012 Tele Atlas N.V. Ce produit comprend des données cartographiques concédées sous licence par Ordnance Survey® avec l'autorisation du Controller of Her Majesty's Stationery Office. © Crown Copyright et/ou droits relatifs aux bases de données 2012. Tous droits réservés. Numéro de licence 100025324. ©2012 NAVTEQ. Tous droits réservés. NAVTEQ ON BOARD est une marque déposée de NAVTEQ.

82

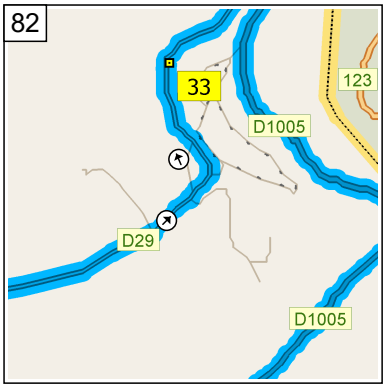

10:28 79,2 km

Tourner à GAUCHE (nord), prendre Allée du Coin du Bois, puis tourner immédiatement à GAUCHE (nord-ouest), prendre D29 [Route des Jouvencelles] pendant 0,3 km

83

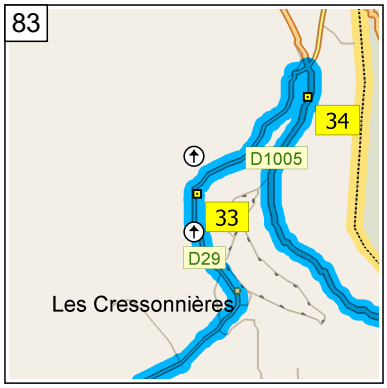

10:29 79,4 km

À 463 D29, 39220 Les Rousses, rester sur D29 [Route des Jouvencelles] (nord) pendant 0,4 km

84

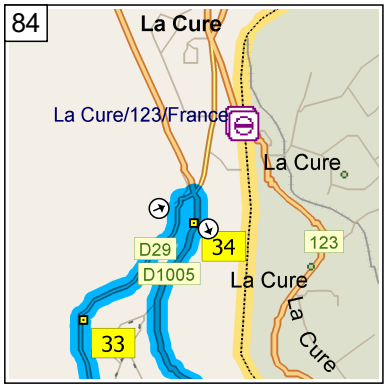

10:30 79,8 km

Tourner à DROITE (sud), prendre D1005 [Rue de la Frontière] pendant 60 m

85

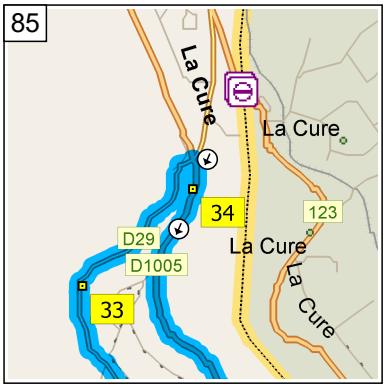

10:30 79,8 km

À 868 Rue de la Frontière, 39220 Les Rousses, rester sur D1005 [Rue de la Frontière] (sud) pendant 4,8 km

86

10:33 84,6 km

À Le Tabagnoz, rester sur D1005 [Lieu-dit Le Tabagnoz] (sud) pendant 1,8 km

87

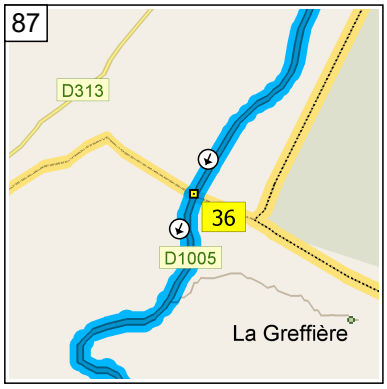

10:34 86,4 km

À D1005, 01220 Divonne-les-Bains, rester sur D1005 (sud) pendant 6,0 km

88

10:39 92,4 km

À D1005, 01170 Gex, rester sur D1005 (sud) pendant 2,7 km

89

10:41 95,2 km

À Col de la Faucille, rester sur D1005 [Col de la Faucille] (sud-est) pendant 7,9 km

90

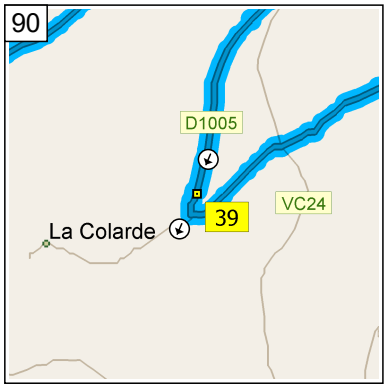

10:46 103,0 km

À D1005, 01170 Gex, rester sur D1005 (sud) pendant 0,8 km

© 1988–2012 Microsoft Corporation et/ou ses fournisseurs. Tous droits réservés. http://www.microsoft.com/france/autoroute/ © 1984-2012 Tele Atlas. Tous droits réservés. Source de données © 2012 Tele Atlas N.V. Ce produit comprend des données cartographiques concédées sous licence par Ordnance Survey® avec l'autorisation du Controller of Her Majesty's Stationery Office. © Crown Copyright et/ou droits relatifs aux bases de données 2012. Tous droits réservés. Numéro de licence 100025324. ©2012 NAVTEQ. Tous droits réservés. NAVTEQ ON BOARD est une marque déposée de NAVTEQ.

91

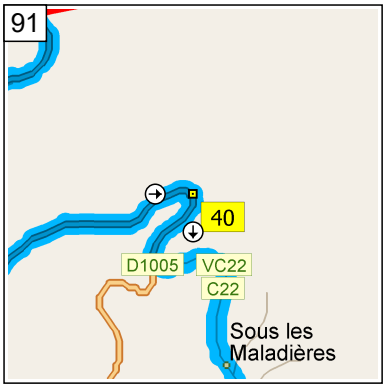

10:47 103,8 km
À D1005, 01170 Gex, rester sur D1005 (sud) pendant 0,1 km

92

10:47 103,9 km
Prendre C22 [VC22] à GAUCHE (sud-est) pendant 1,3 km

93

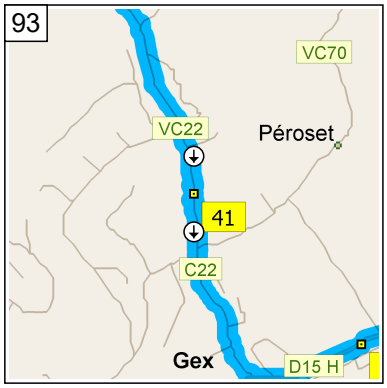

10:50 105,2 km
À près de Gex la Ville, rester sur C22 [VC22] (sud) pendant 0,1 km

94

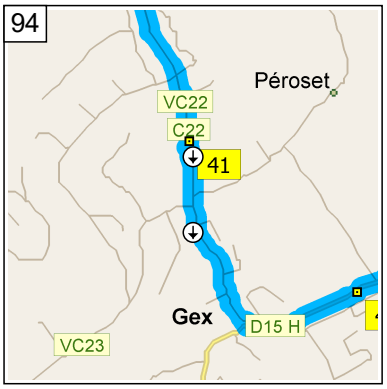

10:50 105,3 km
Continuer TOUT DROIT sur C22 [Rue des Usiniers] pendant 0,3 km

95

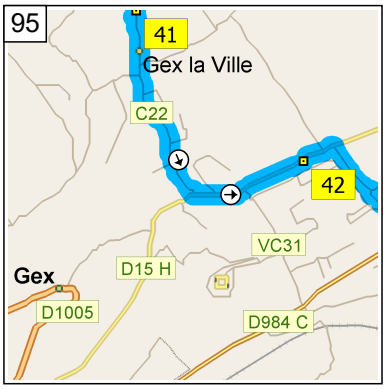

10:51 105,6 km
Tourner à GAUCHE (est), prendre D15 H [Place du Lavoir] pendant 50 m

96

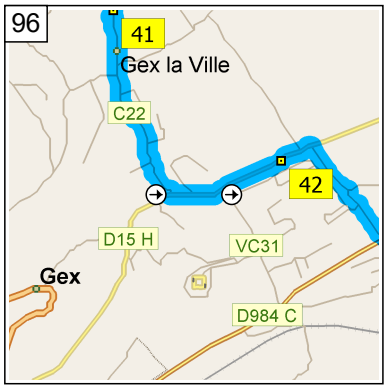

10:52 105,6 km
Continuer TOUT DROIT sur D15 H [Rue de l'Oudar] pendant 0,2 km

97

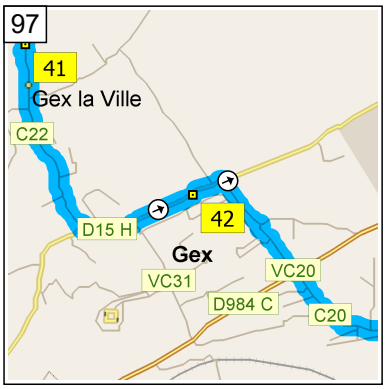

10:52 105,8 km
À près de Gex la Ville, rester sur D15 H [Rue de l'Oudar] (est) pendant 50 m

98

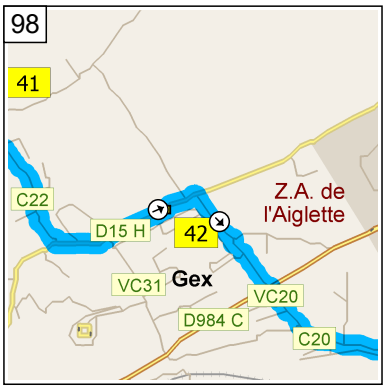

10:52 105,9 km
Tourner à DROITE (sud-est), prendre VC20 [Rue de Bonnarche] pendant 0,2 km

99

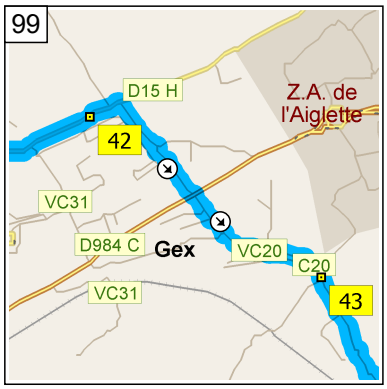

10:53 106,1 km
Le nom de la route devient C20 [VC20] pendant 0,3 km

© 1988–2012 Microsoft Corporation et/ou ses fournisseurs. Tous droits réservés. http://www.microsoft.com/france/autoroute/ © 1984-2012 Tele Atlas. Tous droits réservés. Source de données © 2012 Tele Atlas N.V. Ce produit comprend des données cartographiques concédées sous licence par Ordnance Survey® avec l'autorisation du Controller of Her Majesty's Stationery Office. © Crown Copyright et/ou droits relatifs aux bases de données 2012. Tous droits réservés. Numéro de licence 100025324. ©2012 NAVTEQ. Tous droits réservés. NAVTEQ ON BOARD est une marque déposée de NAVTEQ.

100

10:54 106,4 km
À près de Péroset, rester sur C20 [VC20] (sud) pendant 1,0 km

101

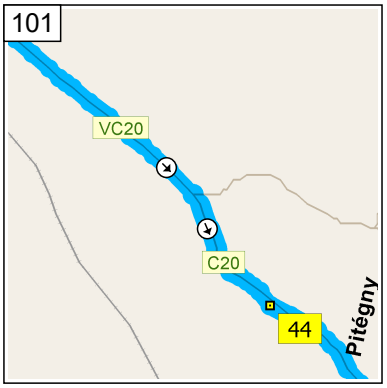

10:55 107,4 km
Prendre C20 [Rue de Pitégny] à DROITE (sud) pendant 0,3 km

102

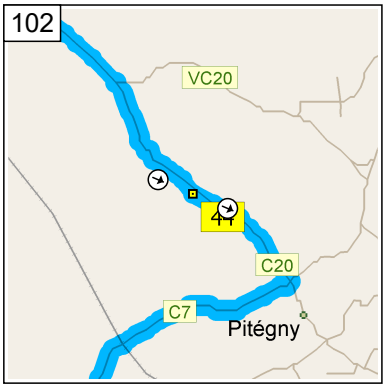

10:55 107,7 km
À près de Pitégny, rester sur C20 [Rue de Pitégny] (est) pendant 0,3 km

103

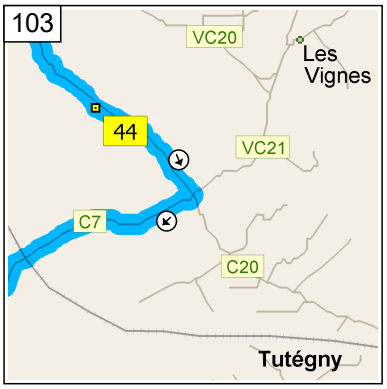

10:56 108,0 km
Tourner à DROITE (sud-ouest), prendre C7 [VC21] pendant 1,0 km

104

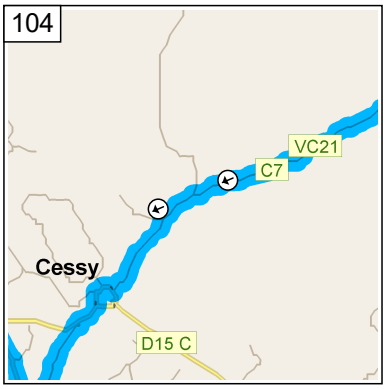

10:57 109,0 km
Continuer TOUT DROIT sur C7 [Route de Pitégny] pendant 0,2 km

105

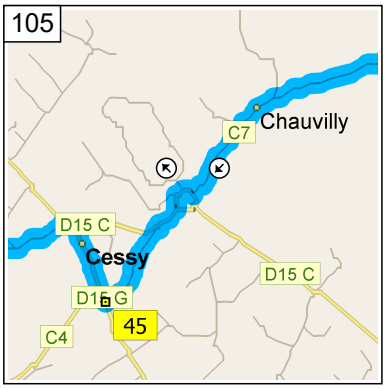

10:58 109,2 km
Au rond-point, prendre la troisième sortie vers D15 C [Rue du Jura] pendant 0,1 km

106

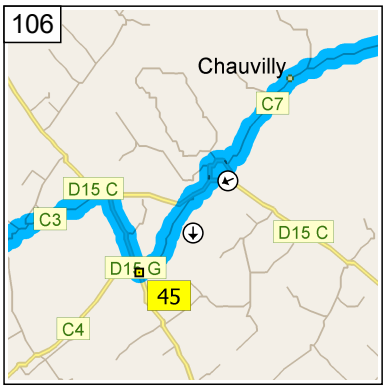

10:58 109,3 km
Tourner à GAUCHE (sud), prendre Rue de la Mairie pendant 0,2 km

107

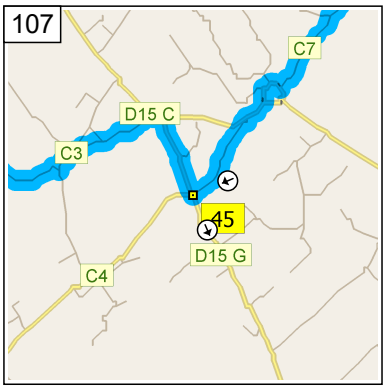

10:59 109,5 km
Tourner à GAUCHE (sud), prendre D15 G [Rue de la Fruitière] pendant 10 m

108

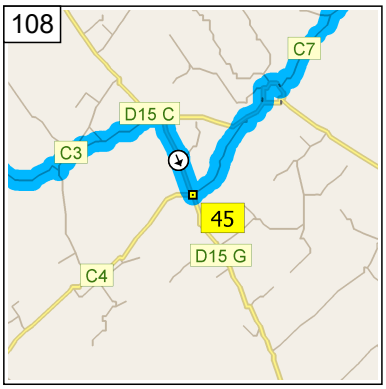

10:59 109,5 km
À près de Cessy, prendre D15 G [Rue de la Fruitière] en sens inverse (nord) pendant 10 m

© 1988–2012 Microsoft Corporation et/ou ses fournisseurs. Tous droits réservés. http://www.microsoft.com/france/autoroute/ © 1984-2012 Tele Atlas. Tous droits réservés. Source de données © 2012 Tele Atlas N.V. Ce produit comprend des données cartographiques concédées sous licence par Ordnance Survey® avec l'autorisation du Controller of Her Majesty's Stationery Office. © Crown Copyright et/ou droits relatifs aux bases de données 2012. Tous droits réservés. Numéro de licence 100025324. ©2012 NAVTEQ. Tous droits réservés. NAVTEQ ON BOARD est une marque déposée de NAVTEQ.

109

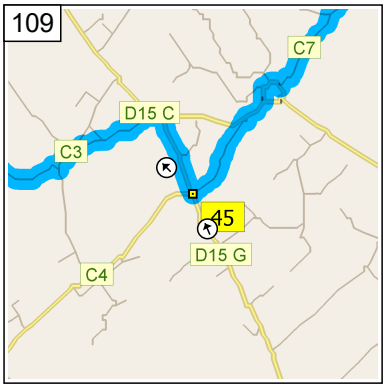

10:59 109,6 km
Prendre D15 G [Côte du Moralay] à GAUCHE (nord-ouest) pendant 0,2 km

110

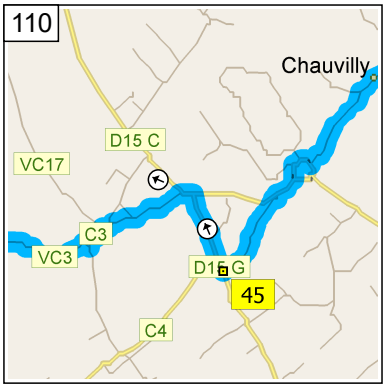

11:00 109,7 km
Prendre D15 C [Rue du Jura] à GAUCHE (ouest), puis prendre immédiatement C3 [Rue Saint-Denis] à GAUCHE (ouest) pendant 0,2 km

111

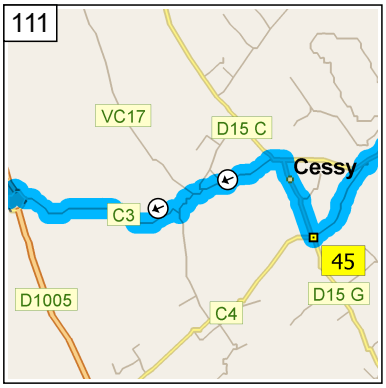

11:01 109,9 km
Continuer TOUT DROIT sur C3 [VC3] pendant 40 m

112

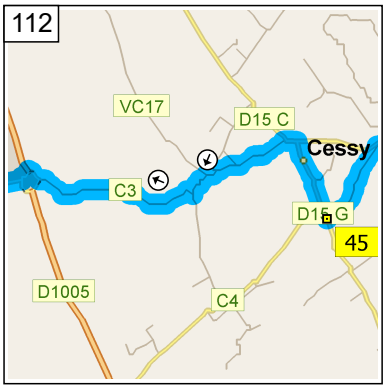

11:01 110,0 km
Tourner à DROITE pour rester sur C3 [VC3] pendant 0,3 km

113

11:02 110,3 km
Au rond-point, prendre la deuxième sortie vers D15 C [Route de Mury] pendant 0,9 km

114

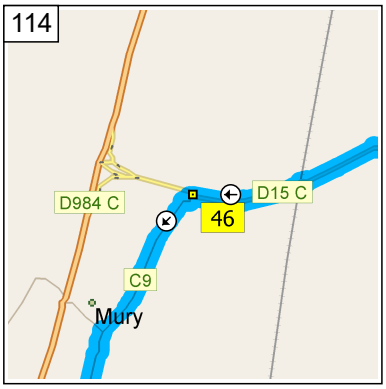

11:03 111,2 km
À C9, 01170 Échenevex, prendre C9 [Route de Mury] à GAUCHE (sud-ouest) pendant 0,3 km

115

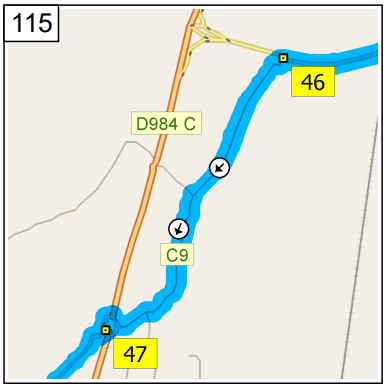

11:04 111,5 km
Prendre C9 [Lieu-dit Mury] à GAUCHE (sud) pendant 0,3 km

116

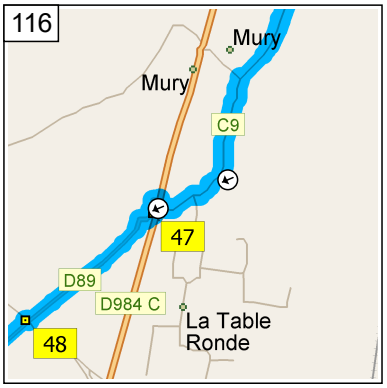

11:04 111,8 km
Continuer TOUT DROIT sur C9 [Route de Mury] pendant 60 m

117

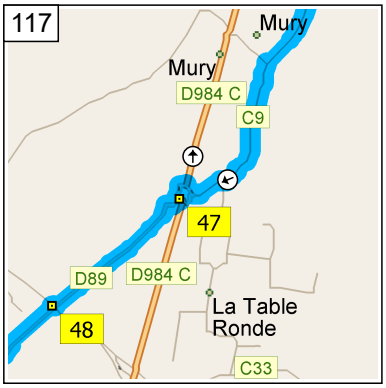

11:04 111,8 km
Entrer dans le rond-point pendant 60 m

© 1988–2012 Microsoft Corporation et/ou ses fournisseurs. Tous droits réservés. http://www.microsoft.com/france/autoroute/ © 1984-2012 Tele Atlas. Tous droits réservés. Source de données © 2012 Tele Atlas N.V. Ce produit comprend des données cartographiques concédées sous licence par Ordnance Survey® avec l'autorisation du Controller of Her Majesty's Stationery Office. © Crown Copyright et/ou droits relatifs aux bases de données 2012. Tous droits réservés. Numéro de licence 100025324. ©2012 NAVTEQ. Tous droits réservés. NAVTEQ ON BOARD est une marque déposée de NAVTEQ.

118

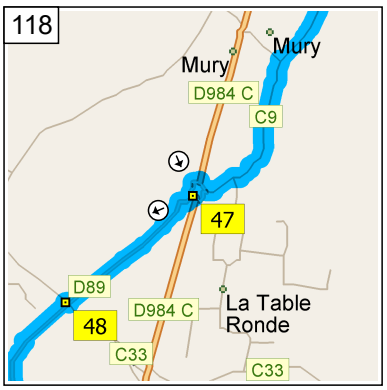

11:04 111,9 km
À D89, 01170 Échenevex, tourner à DROITE (ouest), prendre D89 [Route de Mury] pendant 0,3 km

119

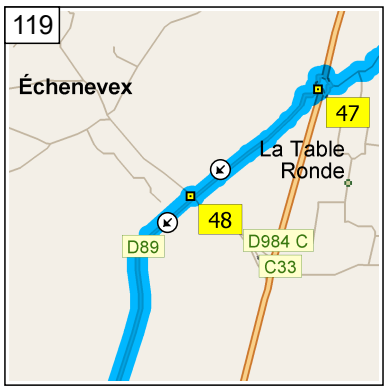

11:05 112,2 km
Continuer TOUT DROIT sur D89 [Route de Gex à la Plaine] pendant 10 m

120

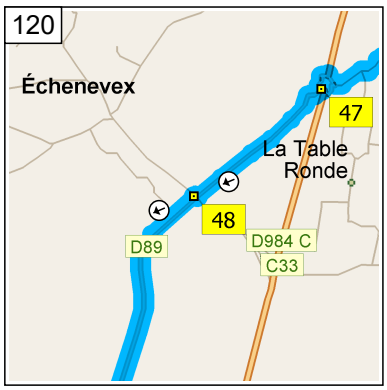

11:05 112,2 km
À près de La Table Ronde, rester sur D89 [Route de Gex à la Plaine] (ouest) pendant 0,8 km

121

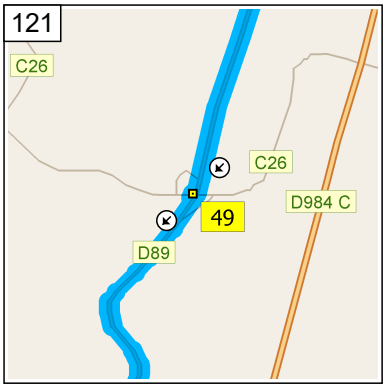

11:05 113,0 km
À près de Tres Vella, rester sur D89 [Route de Gex à la Plaine] (sud-ouest) pendant 1,1 km

122

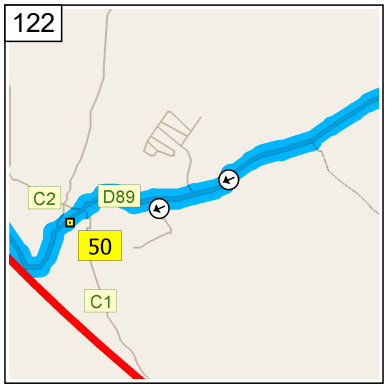

11:06 114,1 km
Continuer TOUT DROIT sur D89 [Route du Creux de Naz] pendant 90 m

123

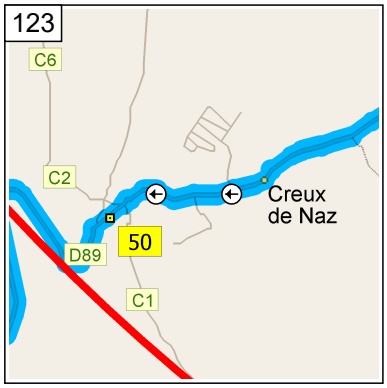

11:07 114,2 km
Continuer TOUT DROIT sur D89 [Route du Pont Allondon] pendant 0,2 km

124

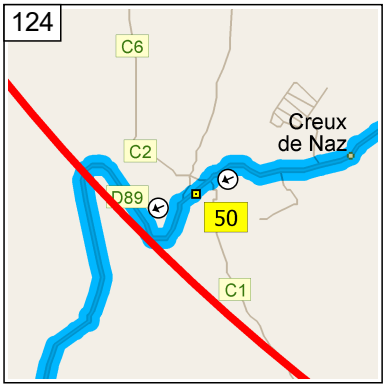

11:07 114,4 km
À Naz-Dessous, rester sur D89 [Route du Pont Allondon] (ouest) pendant 1,2 km

125

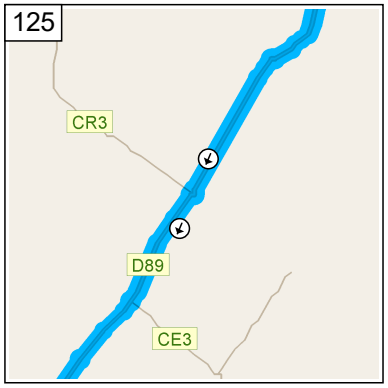

11:08 115,6 km
Continuer TOUT DROIT sur D89 [Chemin de Gex à la Plaine] pendant 0,5 km

126

11:08 116,1 km
Continuer TOUT DROIT sur D89 [Route de Gex] pendant 0,4 km

© 1988–2012 Microsoft Corporation et/ou ses fournisseurs. Tous droits réservés. http://www.microsoft.com/france/autoroute/ © 1984-2012 Tele Atlas. Tous droits réservés. Source de données © 2012 Tele Atlas N.V. Ce produit comprend des données cartographiques concédées sous licence par Ordnance Survey® avec l'autorisation du Controller of Her Majesty's Stationery Office. © Crown Copyright et/ou droits relatifs aux bases de données 2012. Tous droits réservés. Numéro de licence 100025324. ©2012 NAVTEQ. Tous droits réservés. NAVTEQ ON BOARD est une marque déposée de NAVTEQ.

127

11:09 116,5 km
Au rond-point, prendre la première sortie vers D35 A [Embranchement de Crozet] pendant 0,1 km

128

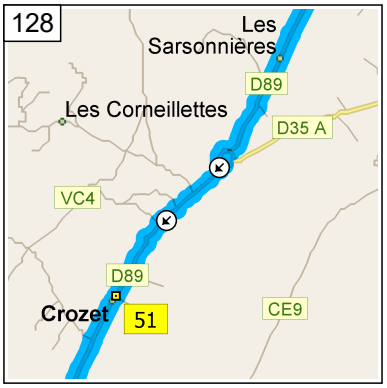

11:09 116,6 km
Le nom de la route devient D89 [Chemin de Gex à la Plaine] pendant 0,3 km

129

11:10 116,9 km
À Crozet, rester sur D89 [Chemin de Gex à la Plaine] (sud-ouest) pendant 1,3 km

130

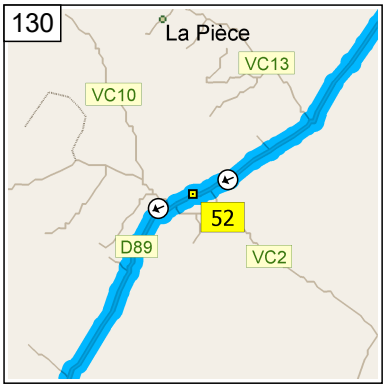

11:13 118,2 km
À Villeneuve, rester sur D89 [Chemin de Gex à la Plaine] (ouest) pendant 50 m

131

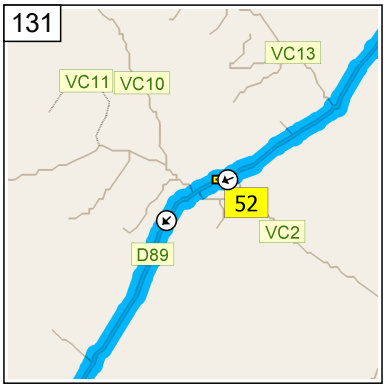

11:13 118,3 km
Prendre D89 [Place de la Fruitière] à GAUCHE (sud-ouest) pendant 0,2 km

132

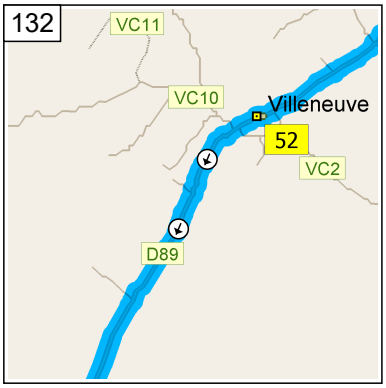

11:13 118,4 km
Continuer TOUT DROIT sur D89 [Chemin de Gex à la Plaine] pendant 1,3 km

133

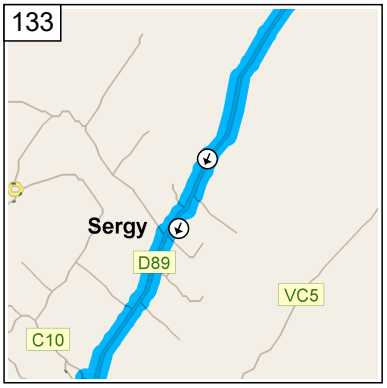

11:14 119,7 km
Continuer TOUT DROIT sur D89 [Route de Crozet] pendant 0,4 km

134

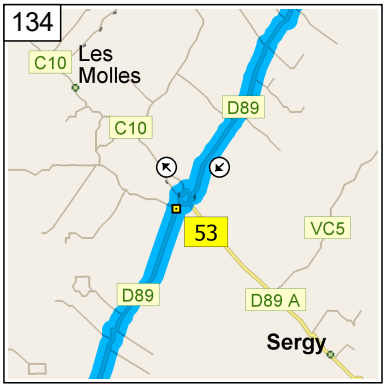

11:15 120,1 km
Au rond-point, prendre la deuxième sortie vers D89 [Route de Baizenas] pendant 60 m

135

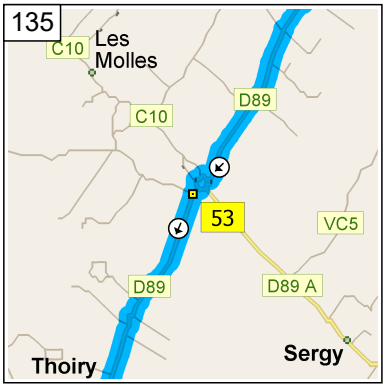

11:15 120,1 km
À près de Les Molles, rester sur D89 [Route de Baizenas] (sud) pendant 0,6 km

© 1988–2012 Microsoft Corporation et/ou ses fournisseurs. Tous droits réservés. http://www.microsoft.com/france/autoroute/ © 1984-2012 Tele Atlas. Tous droits réservés. Source de données © 2012 Tele Atlas N.V. Ce produit comprend des données cartographiques concédées sous licence par Ordnance Survey® avec l'autorisation du Controller of Her Majesty's Stationery Office. © Crown Copyright et/ou droits relatifs aux bases de données 2012. Tous droits réservés. Numéro de licence 100025324. ©2012 NAVTEQ. Tous droits réservés. NAVTEQ ON BOARD est une marque déposée de NAVTEQ.

136

11:17 120,8 km
Continuer TOUT DROIT sur D89 [Route de Crozet] pendant 0,4 km

137

11:17 121,1 km
Tourner à DROITE (sud-ouest), prendre D89 [Vl de Salles] pendant 0,5 km

138

11:18 121,7 km
Continuer TOUT DROIT sur D89 [Place d'Allemogne] pendant 50 m

139

11:18 121,7 km
Continuer TOUT DROIT sur D89 [Rue de Létraz] pendant 0,7 km

140

11:20 122,4 km
Prendre D89 [Rue Briand Stresemann] à GAUCHE (sud) pendant 0,2 km

141

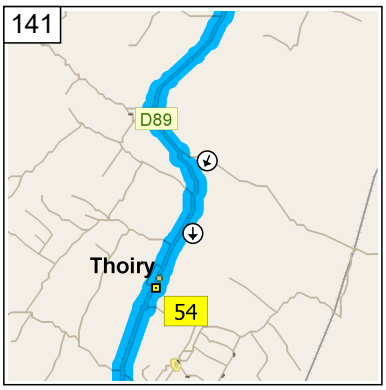

11:21 122,6 km
Prendre D89 [Place de l'Église] à GAUCHE (sud) pendant 0,1 km

142

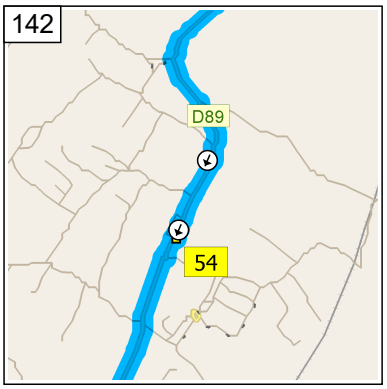

11:21 122,8 km
Continuer TOUT DROIT sur D89 [Rue Briand Stresemann] pendant 60 m

143

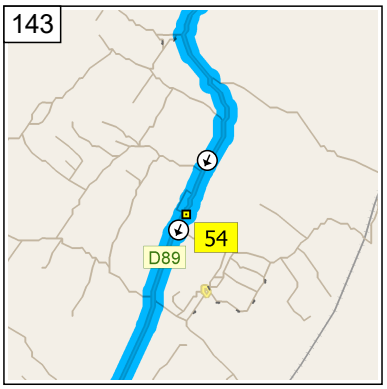

11:22 122,8 km
Continuer TOUT DROIT sur D89 [Place de la Mairie] pendant 40 m

144

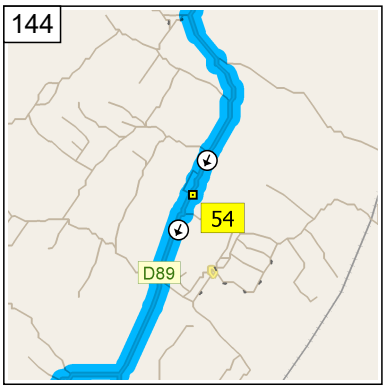

11:22 122,8 km
À Thoiry, rester sur D89 [Place de la Mairie] (sud) pendant 40 m

© 1988–2012 Microsoft Corporation et/ou ses fournisseurs. Tous droits réservés. http://www.microsoft.com/france/autoroute/ © 1984-2012 Tele Atlas. Tous droits réservés. Source de données © 2012 Tele Atlas N.V. Ce produit comprend des données cartographiques concédées sous licence par Ordnance Survey® avec l'autorisation du Controller of Her Majesty's Stationery Office. © Crown Copyright et/ou droits relatifs aux bases de données 2012. Tous droits réservés. Numéro de licence 100025324. ©2012 NAVTEQ. Tous droits réservés. NAVTEQ ON BOARD est une marque déposée de NAVTEQ.

145

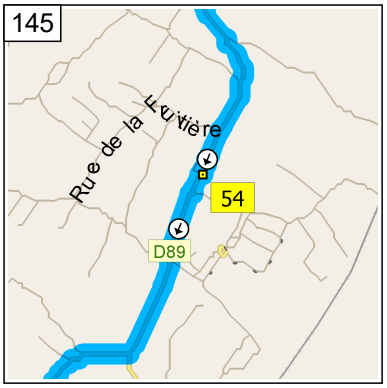

11:22 122,9 km
Continuer TOUT DROIT sur D89 [Rue Briand Stresemann] pendant 0,3 km

146

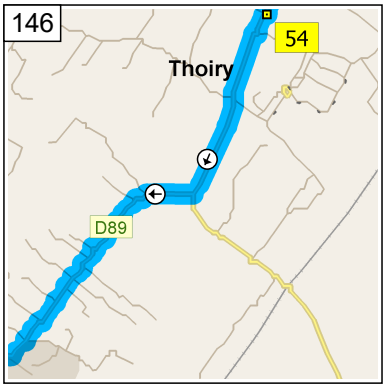

11:23 123,2 km
Tourner à DROITE (ouest), prendre D89 [Rue des Tamaris] pendant 0,4 km

147

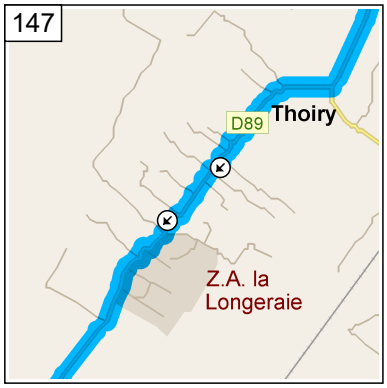

11:23 123,6 km
Continuer TOUT DROIT sur D89 [Rue de Fenières] pendant 1,5 km

148

11:25 125,2 km
Prendre D89 D [Vie de l'Étraz] à GAUCHE (sud) pendant 1,2 km

149

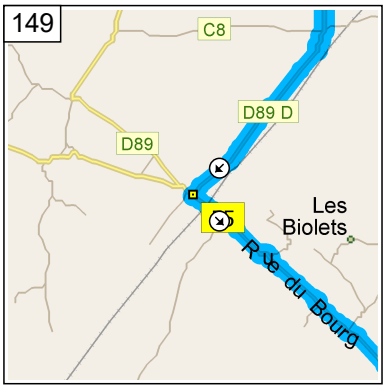

11:27 126,3 km
À Saint-Jean-de-Gonville, tourner à GAUCHE (sud-est), prendre D89 [Rue du Bourg] pendant 0,7 km

150

11:29 127,0 km
Tourner à DROITE (sud-ouest), prendre D984 [Grand'Route] pendant 60 m

151

11:30 127,1 km
À D984, 01630 Saint-Jean-de-Gonville, rester sur D984 [Grand'Route] (ouest) pendant 1,1 km

152

11:31 128,2 km
À D89, 01630 Péron, tourner à GAUCHE (sud), prendre D89 [Route de la Plaine] pendant 0,7 km

153

11:32 128,9 km
Continuer TOUT DROIT sur D89 [Route de Gex à la Plaine] pendant 1,6 km

© 1988–2012 Microsoft Corporation et/ou ses fournisseurs. Tous droits réservés. http://www.microsoft.com/france/autoroute/ © 1984-2012 Tele Atlas. Tous droits réservés. Source de données © 2012 Tele Atlas N.V. Ce produit comprend des données cartographiques concédées sous licence par Ordnance Survey® avec l'autorisation du Controller of Her Majesty's Stationery Office. © Crown Copyright et/ou droits relatifs aux bases de données 2012. Tous droits réservés. Numéro de licence 100025324. ©2012 NAVTEQ. Tous droits réservés. NAVTEQ ON BOARD est une marque déposée de NAVTEQ.

154

11:33 130,5 km
Prendre D89 [Route de Greny] à GAUCHE (sud) pendant 0,6 km

155

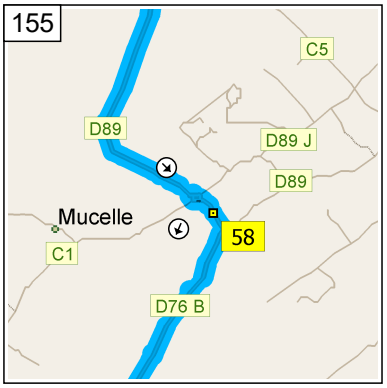

11:34 131,2 km
Au rond-point, prendre la deuxième sortie vers D89 [Route de Pougny] pendant 70 m

156

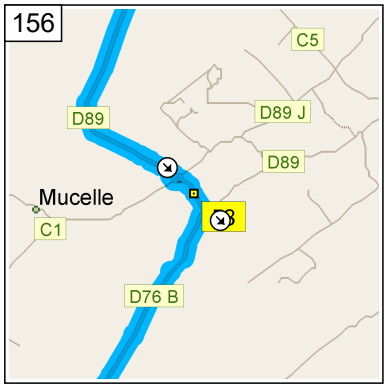

11:34 131,2 km
À Challex, rester sur D89 [Route de Pougny] (sud-est) pendant 30 m

157

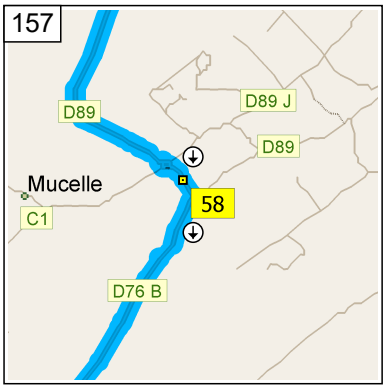

11:34 131,3 km
Continuer TOUT DROIT sur D76 B [Route de Pougny] pendant 3,9 km

158

11:38 135,2 km
Continuer TOUT DROIT sur D76 B [Route de Challex] pendant 0,2 km

159

11:38 135,4 km
Continuer TOUT DROIT sur D76 [Route de la Chapelle] pendant 0,8 km

160

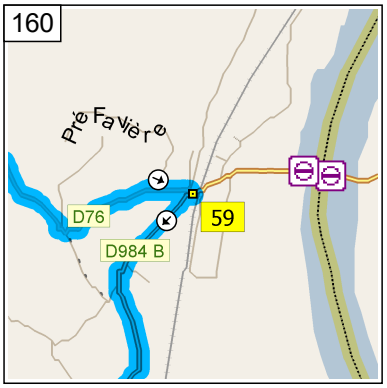

11:40 136,1 km
À Pougny-Gare, tourner à DROITE (sud-ouest), prendre D984 B [Route de la Gare] pendant 1,5 km

161

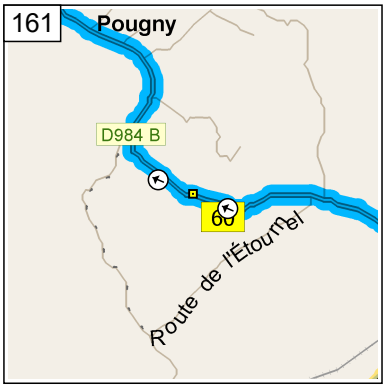

11:41 137,6 km
À D984 B, 01550 Pougny, rester sur D984 B [Route de la Gare] (ouest) pendant 2,9 km

162

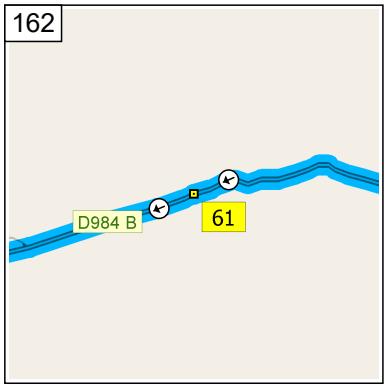

11:44 140,5 km
À Ratelet, rester sur D984 B [Lieu-dit Ratelet] (ouest) pendant 0,9 km

© 1988–2012 Microsoft Corporation et/ou ses fournisseurs. Tous droits réservés. http://www.microsoft.com/france/autoroute/ © 1984-2012 Tele Atlas. Tous droits réservés. Source de données © 2012 Tele Atlas N.V. Ce produit comprend des données cartographiques concédées sous licence par Ordnance Survey® avec l'autorisation du Controller of Her Majesty's Stationery Office. © Crown Copyright et/ou droits relatifs aux bases de données 2012. Tous droits réservés. Numéro de licence 100025324. ©2012 NAVTEQ. Tous droits réservés. NAVTEQ ON BOARD est une marque déposée de NAVTEQ.

163

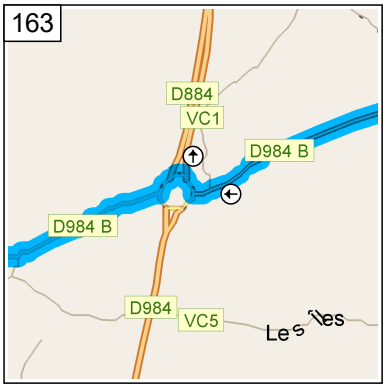

11:45 141,3 km
Au rond-point, prendre la deuxième sortie vers D984 B [Route du Pays de Gex] pendant 0,6 km vers D984 / Collonges

164

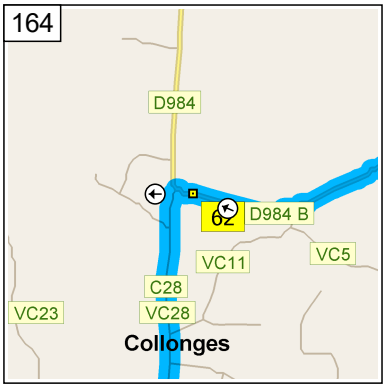

11:45 141,9 km
À Route du Pays de Gex, 01550 Collonges, rester sur D984 B [Route du Pays de Gex] (ouest) pendant 30 m

165

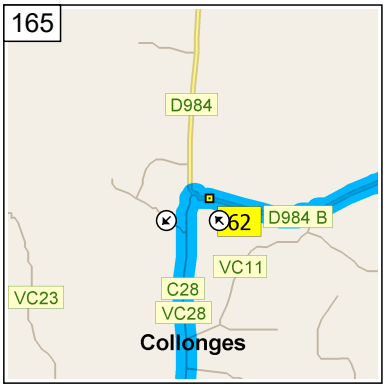

11:45 142,0 km
Tourner à GAUCHE (sud-ouest), prendre C28 [VC28] pendant 0,8 km

166

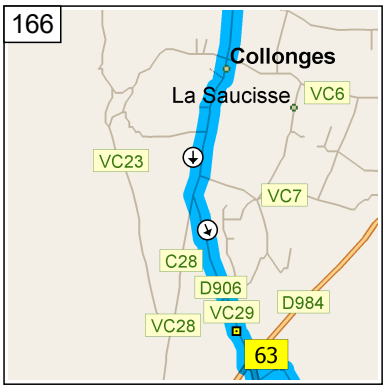

11:49 142,7 km
Rester à GAUCHE sur D906 [VC29] pendant 0,3 km

167

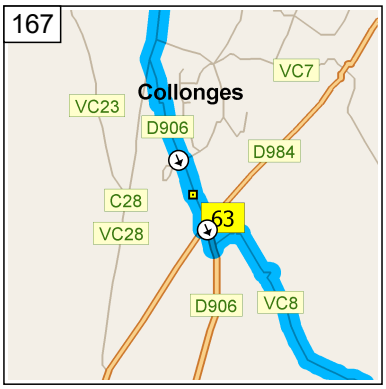

11:50 143,0 km
À D906, 01550 Collonges, rester sur D906 [VC29] (sud) pendant 90 m

168

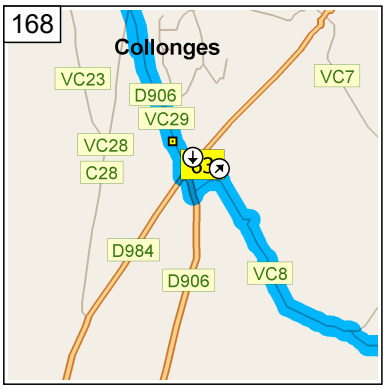

11:50 143,1 km
Tourner à GAUCHE (nord-est), prendre VC8 [Rue de Villard] pendant 0,5 km

169

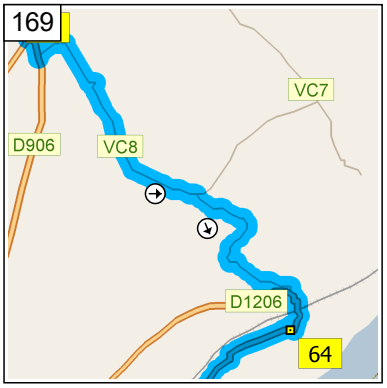

11:51 143,6 km
Tourner à DROITE pour rester sur VC8 [Rue de Villard] pendant 0,3 km

170

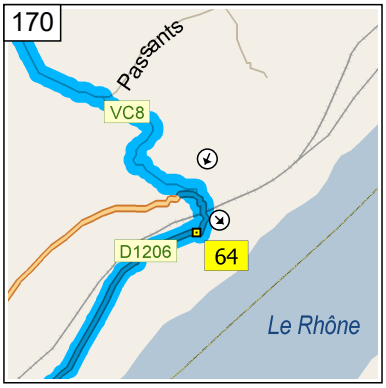

11:51 143,9 km
Tourner à GAUCHE (sud-est), prendre D1206 [Route d'Annemasse à Collonges] pendant 80 m

171

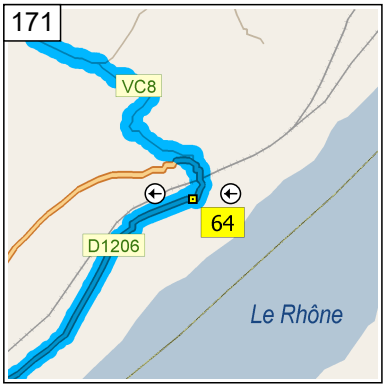

11:52 144,0 km
À Route d'Annemasse à Collonges, 01550 Collonges, rester sur D1206 [Route d'Annemasse à Collonges] (ouest) pendant 1,1 km

© 1988–2012 Microsoft Corporation et/ou ses fournisseurs. Tous droits réservés. http://www.microsoft.com/france/autoroute/ © 1984-2012 Tele Atlas. Tous droits réservés. Source de données © 2012 Tele Atlas N.V. Ce produit comprend des données cartographiques concédées sous licence par Ordnance Survey® avec l'autorisation du Controller of Her Majesty's Stationery Office. © Crown Copyright et/ou droits relatifs aux bases de données 2012. Tous droits réservés. Numéro de licence 100025324. ©2012 NAVTEQ. Tous droits réservés. NAVTEQ ON BOARD est une marque déposée de NAVTEQ.

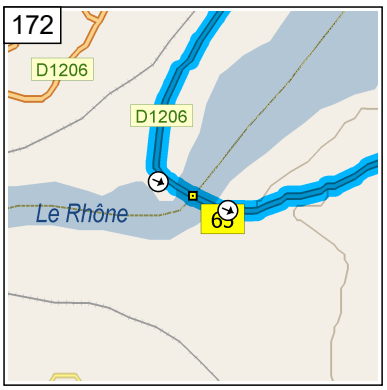

11:53 145,1 km
À près de Les Gittes, rester sur D1206 (est) pendant 1,3 km

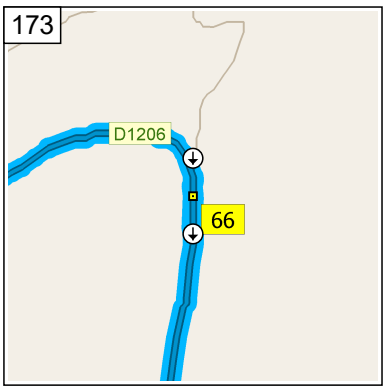

11:54 146,4 km
À D1206, 74520 Chevrier, rester sur D1206 (sud) pendant 1,0 km

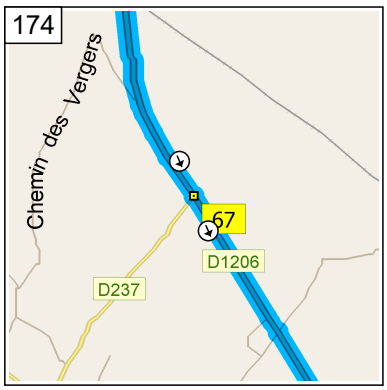

11:55 147,3 km
À près de Chevrier, rester sur D1206 (sud) pendant 1,4 km

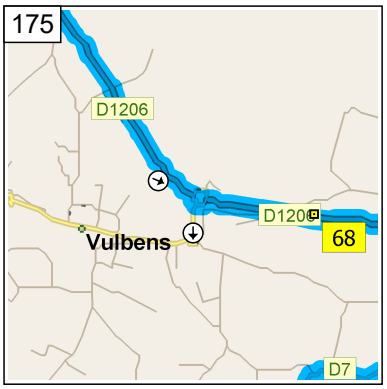

11:56 148,8 km
Au rond-point, prendre la deuxième sortie vers D1206 [Route de Faramaz] pendant 0,3 km

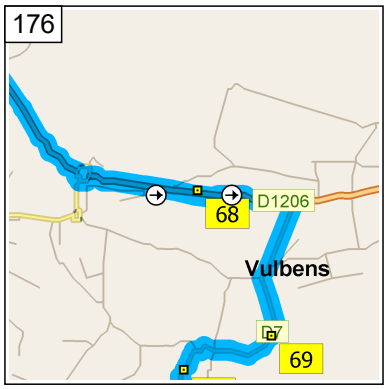

11:56 149,0 km
À 277 D1206, 74520 Vulbens, rester sur D1206 [Route de Faramaz] (est) pendant 0,2 km

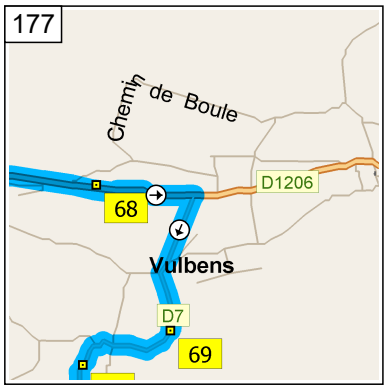

11:56 149,2 km
Tourner à DROITE (sud), prendre D7 [Route de Raclaz] pendant 0,3 km

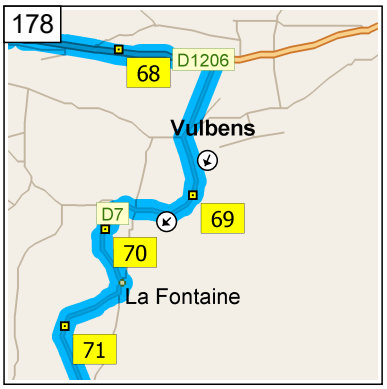

11:57 149,5 km
À D7, 74520 Vulbens, rester sur D7 [Route de Raclaz] (sud-ouest) pendant 0,2 km

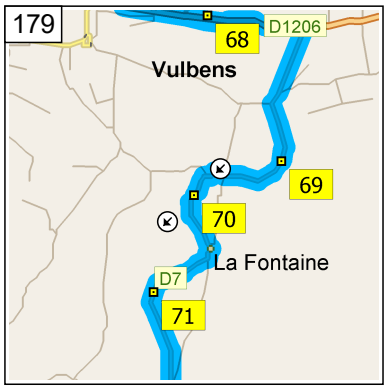

11:57 149,7 km
À D7, 74520 Vulbens, rester sur D7 [Route de Raclaz] (sud-ouest) pendant 0,3 km

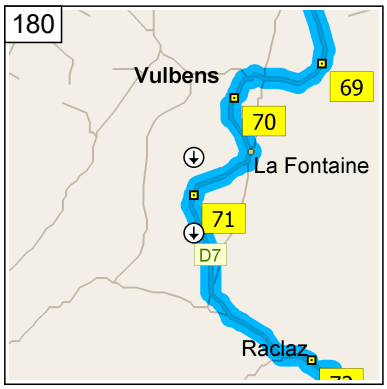

11:57 150,0 km
À D7, 74520 Vulbens, rester sur D7 [Route de Raclaz] (sud) pendant 0,2 km

© 1988–2012 Microsoft Corporation et/ou ses fournisseurs. Tous droits réservés. http://www.microsoft.com/france/autoroute/ © 1984-2012 Tele Atlas. Tous droits réservés. Source de données © 2012 Tele Atlas N.V. Ce produit comprend des données cartographiques concédées sous licence par Ordnance Survey® avec l'autorisation du Controller of Her Majesty's Stationery Office. © Crown Copyright et/ou droits relatifs aux bases de données 2012. Tous droits réservés. Numéro de licence 100025324. ©2012 NAVTEQ. Tous droits réservés. NAVTEQ ON BOARD est une marque déposée de NAVTEQ.

181

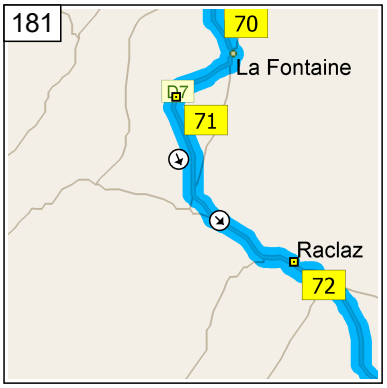

11:58 150,2 km
Prendre D7 à GAUCHE (sud-est) pendant 0,3 km

182

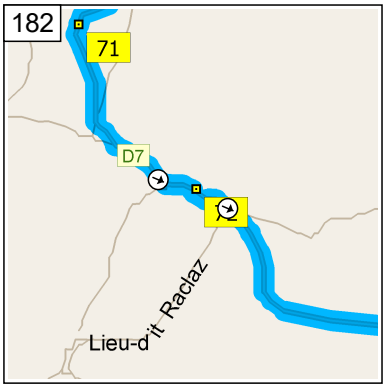

11:58 150,4 km
À Raclaz, rester sur D7 (est) pendant 1,2 km

183

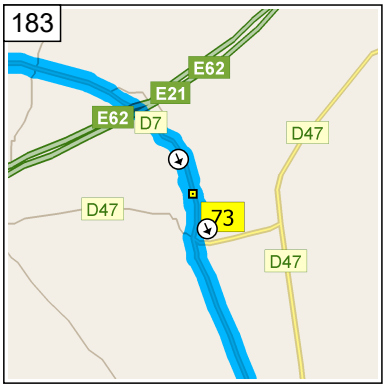

11:59 151,6 km
À D7, 74520 Dingy-en-Vuache, rester sur D7 (sud) pendant 1,6 km

184

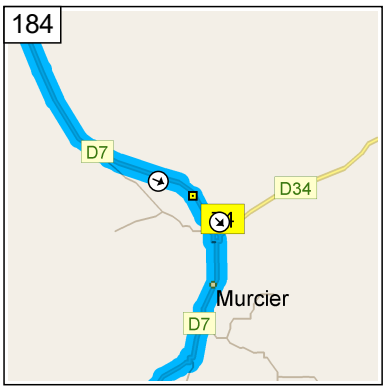

12:01 153,2 km
À près de Murcier, rester sur D7 (sud-est) pendant 0,4 km

185

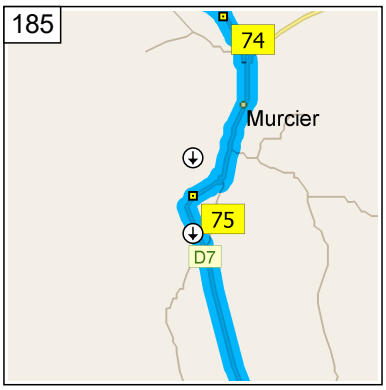

12:01 153,6 km
À D7, 74520 Savigny, rester sur D7 (sud) pendant 1,0 km

186

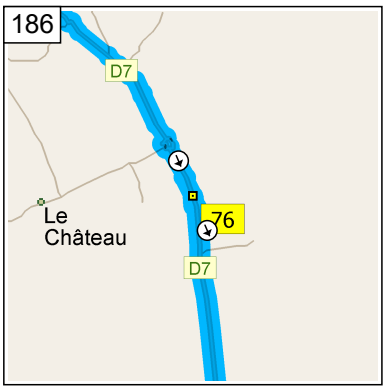

12:03 154,7 km
À Savigny, rester sur D7 (sud) pendant 1,4 km

187

12:04 156,1 km
Continuer TOUT DROIT sur D7 [Lieu-dit Nyoux] pendant 0,3 km

188

12:05 156,3 km
Continuer TOUT DROIT sur D7 pendant 1,2 km

189

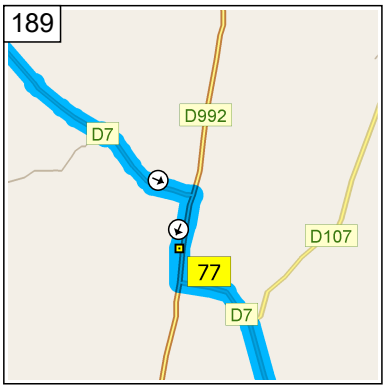

12:09 157,5 km
Tourner à DROITE (sud), prendre D992 pendant 0,1 km

© 1988–2012 Microsoft Corporation et/ou ses fournisseurs. Tous droits réservés. http://www.microsoft.com/france/autoroute/ © 1984-2012 Tele Atlas. Tous droits réservés. Source de données © 2012 Tele Atlas N.V. Ce produit comprend des données cartographiques concédées sous licence par Ordnance Survey® avec l'autorisation du Controller of Her Majesty's Stationery Office. © Crown Copyright et/ou droits relatifs aux bases de données 2012. Tous droits réservés. Numéro de licence 100025324. ©2012 NAVTEQ. Tous droits réservés. NAVTEQ ON BOARD est une marque déposée de NAVTEQ.

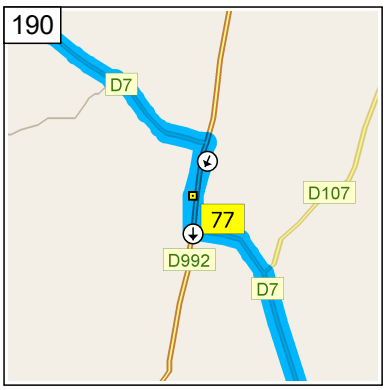

12:09 157,6 km
À près de Prévy, rester sur D992 (sud) pendant 60 m

12:09 157,7 km
Tourner à GAUCHE (est), prendre D7 pendant 1,3 km

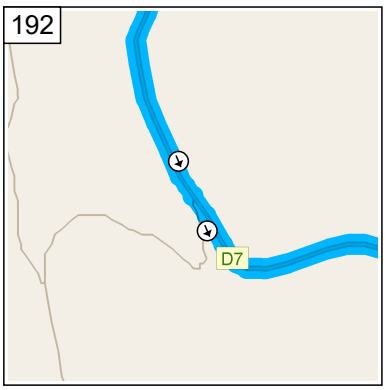

12:11 159,0 km
Continuer TOUT DROIT sur D7 [Route du Pont Fornant] pendant 1,1 km

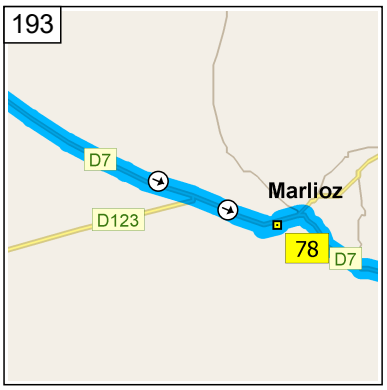

12:12 160,1 km
Continuer TOUT DROIT sur D123 [Route de l'Église] pendant 0,2 km

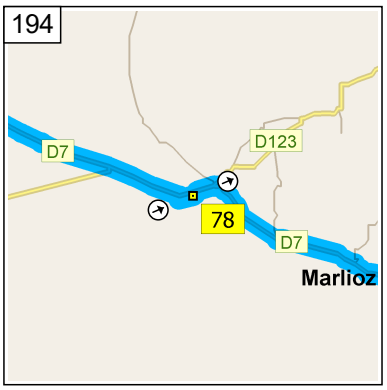

12:12 160,3 km
À près de Marlioz, rester sur D123 [Route de l'Église] (est) pendant 30 m

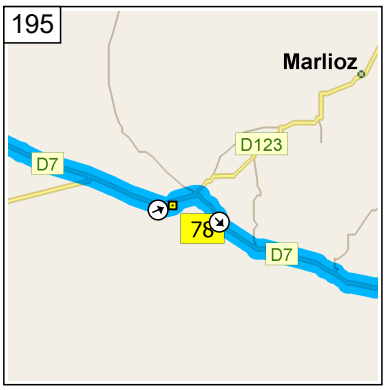

12:12 160,3 km
Tourner à DROITE (sud-est), prendre D7 [Route du Chef Lieu] pendant 0,3 km

12:14 160,7 km
Continuer TOUT DROIT sur D7 [Route du Chef-Lieu] pendant 0,3 km

12:14 161,0 km
Continuer TOUT DROIT sur D7 [Route du Chef Lieu] pendant 0,1 km

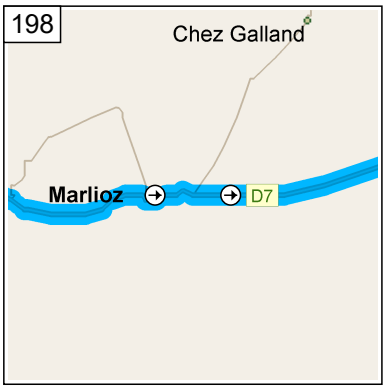

12:14 161,1 km
Continuer TOUT DROIT sur D7 [Route du Chef-Lieu] pendant 0,5 km

© 1988–2012 Microsoft Corporation et/ou ses fournisseurs. Tous droits réservés. http://www.microsoft.com/france/autoroute/ © 1984-2012 Tele Atlas. Tous droits réservés. Source de données © 2012 Tele Atlas N.V. Ce produit comprend des données cartographiques concédées sous licence par Ordnance Survey® avec l'autorisation du Controller of Her Majesty's Stationery Office. © Crown Copyright et/ou droits relatifs aux bases de données 2012. Tous droits réservés. Numéro de licence 100025324. ©2012 NAVTEQ. Tous droits réservés. NAVTEQ ON BOARD est une marque déposée de NAVTEQ.

199

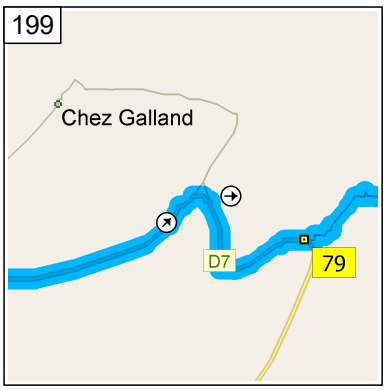

12:15 161,6 km
Prendre D7 à DROITE (est) pendant 30 m

200

12:15 161,6 km
Continuer TOUT DROIT sur D7 [Route du Chef Lieu] pendant 0,3 km

201

12:15 161,9 km
À près de Grières, prendre Route du Pont Mostan à GAUCHE (est) pendant 0,8 km

202

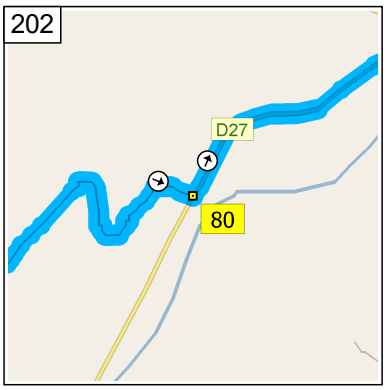

12:16 162,7 km
À D27, 74270 Marlioz, tourner à GAUCHE (nord), prendre D27 [Route de Bonlieu] pendant 0,6 km

203

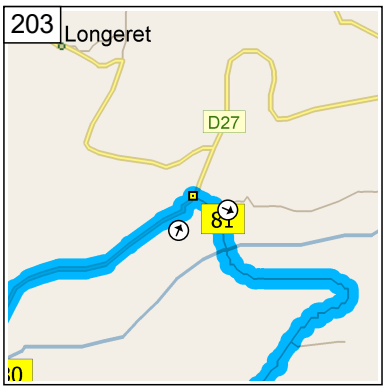

12:17 163,3 km
À Route de Cercier, 74350 Cernex, tourner à DROITE (est), prendre Route de Cercier pendant 0,1 km

204

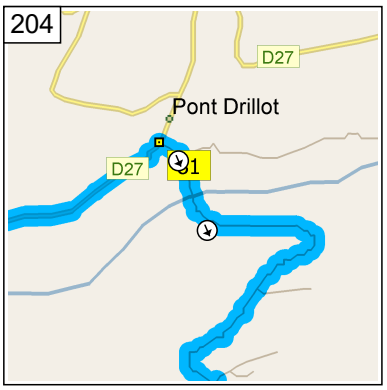

12:17 163,4 km
Le nom de la route devient Route du Pont Drillot pendant 1,0 km

205

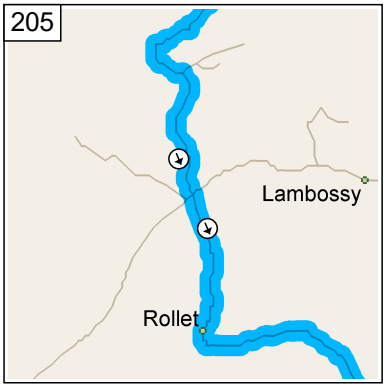

12:19 164,4 km
Le nom de la route devient Route du Pont-Drillot pendant 0,8 km

206

12:21 165,2 km
Tourner à DROITE pour rester sur Route du Pont-Drillot pendant 0,3 km

207

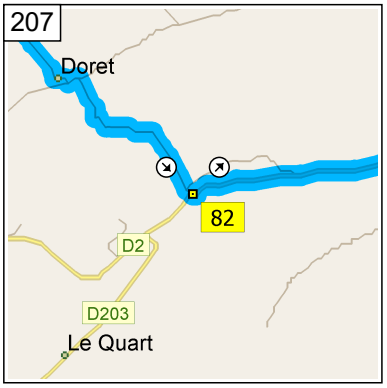

12:22 165,6 km
À près de Doret, tourner à GAUCHE (nord-est), prendre D2 [Route de Frangy] pendant 0,5 km

© 1988–2012 Microsoft Corporation et/ou ses fournisseurs. Tous droits réservés. http://www.microsoft.com/france/autoroute/ © 1984-2012 Tele Atlas. Tous droits réservés. Source de données © 2012 Tele Atlas N.V. Ce produit comprend des données cartographiques concédées sous licence par Ordnance Survey® avec l'autorisation du Controller of Her Majesty's Stationery Office. © Crown Copyright et/ou droits relatifs aux bases de données 2012. Tous droits réservés. Numéro de licence 100025324. ©2012 NAVTEQ. Tous droits réservés. NAVTEQ ON BOARD est une marque déposée de NAVTEQ.

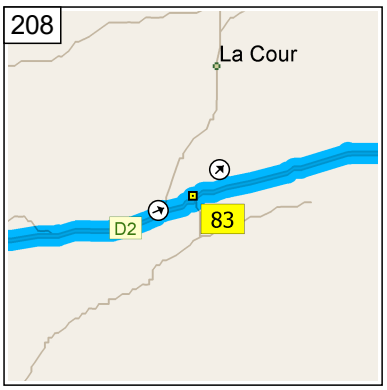

12:23 166,1 km
À Cercier, rester sur D2 [Route de Frangy] (nord-est) pendant 0,9 km

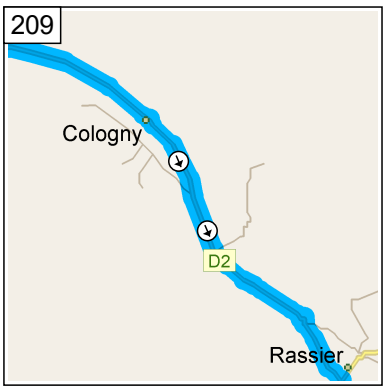

12:24 166,9 km
Continuer TOUT DROIT sur D2 [Route d'Allonzier] pendant 1,6 km

12:26 168,5 km
Continuer TOUT DROIT sur D2 pendant 1,4 km

12:27 169,9 km
Continuer TOUT DROIT sur D2 [Route de Frangy] pendant 3,6 km

12:30 173,4 km
Prendre Route de la Carrière à DROITE (est), puis tourner immédiatement à DROITE (sud), prendre D2 [Route de Frangy] pendant 0,2 km

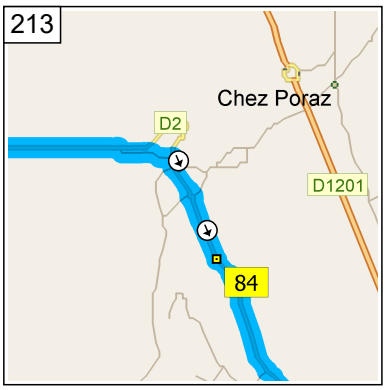

12:31 173,7 km
Continuer TOUT DROIT sur D2 [Route de Sous le Mont] pendant 0,1 km

12:31 173,8 km
À près de Allonzier-la-Caille, rester sur D2 [Route du Chef-Lieu] (sud-est) pendant 0,7 km

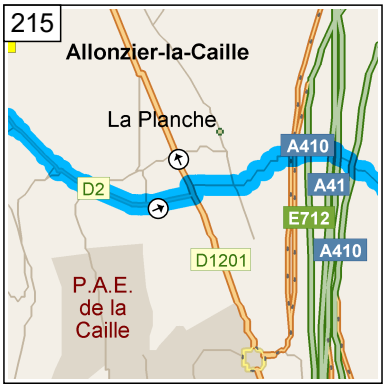

12:32 174,4 km
Tourner à GAUCHE (nord), prendre D1201 [Route d'Annecy], puis tourner immédiatement à DROITE (est), prendre Route de Villy-le-Pelloux pendant 0,2 km

12:34 174,6 km
Le nom de la route devient Route de la Côte pendant 0,4 km

© 1988–2012 Microsoft Corporation et/ou ses fournisseurs. Tous droits réservés. http://www.microsoft.com/france/autoroute/ © 1984-2012 Tele Atlas. Tous droits réservés. Source de données © 2012 Tele Atlas N.V. Ce produit comprend des données cartographiques concédées sous licence par Ordnance Survey® avec l'autorisation du Controller of Her Majesty's Stationery Office. © Crown Copyright et/ou droits relatifs aux bases de données 2012. Tous droits réservés. Numéro de licence 100025324. ©2012 NAVTEQ. Tous droits réservés. NAVTEQ ON BOARD est une marque déposée de NAVTEQ.

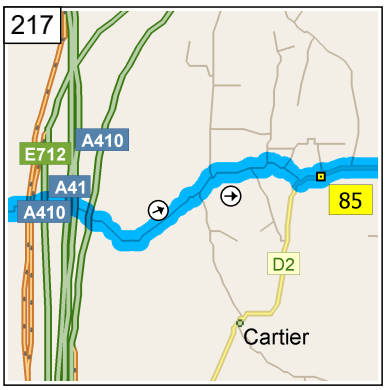

12:35 175,1 km
Le nom de la route devient Route de Chez Cartier [Route de la Côte] pendant 50 m

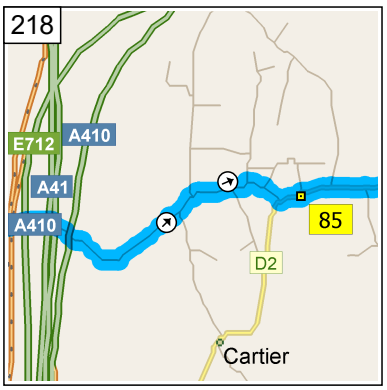

12:35 175,1 km
Le nom de la route devient Route de la Côte pendant 0,2 km

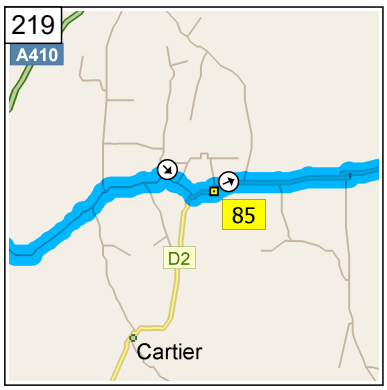

12:36 175,3 km
Tourner à GAUCHE (est), prendre D2 [Route du Chef Lieu] pendant 40 m

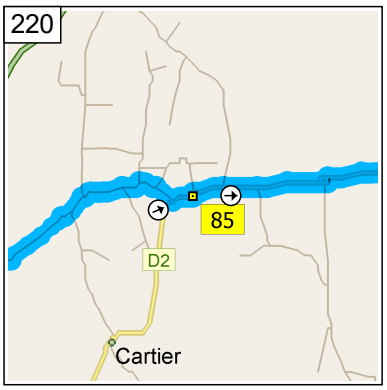

12:37 175,3 km
À Villy-le-Pelloux, rester sur D2 [Route du Chef-Lieu] (est) pendant 1,2 km

12:38 176,6 km
Prendre D2 [Route de la Caille] à GAUCHE (est) pendant 1,6 km

12:40 178,2 km
Continuer TOUT DROIT sur D2 [Rue de Boisy] pendant 0,9 km

12:41 179,1 km
Prendre D2 [Rue de la Gare] à DROITE (est) pendant 40 m

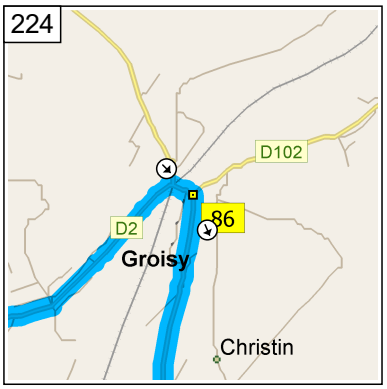

12:41 179,2 km
À 47 D2, 74570 Groisy, rester sur D2 [Rue de la Gare] (sud) pendant 0,1 km

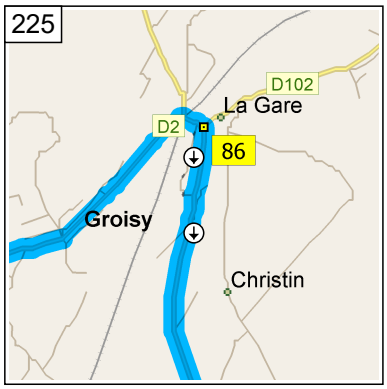

12:42 179,3 km
Continuer TOUT DROIT sur D2 [Route du Parmelan] pendant 1,8 km

© 1988–2012 Microsoft Corporation et/ou ses fournisseurs. Tous droits réservés. http://www.microsoft.com/france/autoroute/ © 1984-2012 Tele Atlas. Tous droits réservés. Source de données © 2012 Tele Atlas N.V. Ce produit comprend des données cartographiques concédées sous licence par Ordnance Survey® avec l'autorisation du Controller of Her Majesty's Stationery Office. © Crown Copyright et/ou droits relatifs aux bases de données 2012. Tous droits réservés. Numéro de licence 100025324. ©2012 NAVTEQ. Tous droits réservés. NAVTEQ ON BOARD est une marque déposée de NAVTEQ.

226

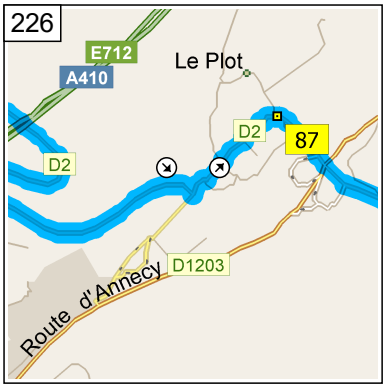

12:44 181,1 km
Tourner à GAUCHE (nord-est), prendre D2 [Rue du Plot] pendant 0,2 km

227

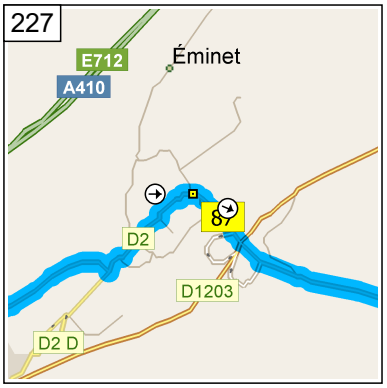

12:44 181,3 km
À près de Le Plot, rester sur D2 [Rue du Plot] (est) pendant 20 m

228

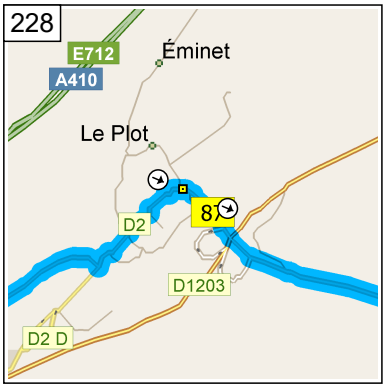

12:44 181,3 km
Continuer TOUT DROIT sur D2 pendant 0,2 km

229

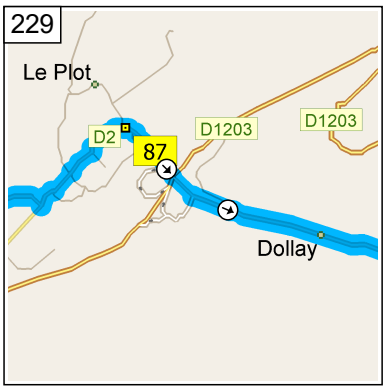

12:44 181,5 km
Prendre D2 [Route de la Filière] à GAUCHE (est) pendant 3,3 km

230

12:47 184,8 km
Continuer TOUT DROIT sur D2 pendant 0,7 km

231

12:48 185,5 km
Prendre D2 [Rue Saint-François-de-Sales] à DROITE (est) pendant 0,5 km

232

12:49 186,0 km
Continuer TOUT DROIT sur D2 [Place du Commerce] pendant 0,1 km

233

12:49 186,1 km
Continuer TOUT DROIT sur D2 [Rue Saint-François-de-Sales] pendant 0,2 km

234

12:50 186,3 km
Tourner à GAUCHE (nord), prendre D2 [Rue des Fleuries] pendant 0,2 km

© 1988–2012 Microsoft Corporation et/ou ses fournisseurs. Tous droits réservés. http://www.microsoft.com/france/autoroute/ © 1984-2012 Tele Atlas. Tous droits réservés. Source de données © 2012 Tele Atlas N.V. Ce produit comprend des données cartographiques concédées sous licence par Ordnance Survey® avec l'autorisation du Controller of Her Majesty's Stationery Office. © Crown Copyright et/ou droits relatifs aux bases de données 2012. Tous droits réservés. Numéro de licence 100025324. ©2012 NAVTEQ. Tous droits réservés. NAVTEQ ON BOARD est une marque déposée de NAVTEQ.

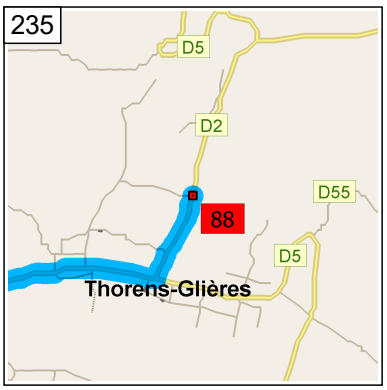

12:51 186,5 km
Arrivée près de La Fruitière

Récapitulatif de l'itinéraire

Frais de voyage	15,28 €
Distance parcourue	186,5 kilomètres
Durée totale du voyage	3 heures, 51 minutes
Temps de conduite	3 heures, 51 minutes
Distance à vol d'oiseau (étapes comprises)	154,8 kilomètres

© 1988–2012 Microsoft Corporation et/ou ses fournisseurs. Tous droits réservés. http://www.microsoft.com/france/autoroute/ © 1984-2012 Tele Atlas. Tous droits réservés. Source de données © 2012 Tele Atlas N.V. Ce produit comprend des données cartographiques concédées sous licence par Ordnance Survey® avec l'autorisation du Controller of Her Majesty's Stationery Office. © Crown Copyright et/ou droits relatifs aux bases de données 2012. Tous droits réservés. Numéro de licence 100025324. ©2012 NAVTEQ. Tous droits réservés. NAVTEQ ON BOARD est une marque déposée de NAVTEQ.

Détails par étape

De	À	Méthode	Distance	Temps de conduite
La Cluse-et-Mijoux	D437, 25300 La Clus...	Le plus court	2,8 kilomètres	4 minutes
D437, 25300 La Clus...	Parnet	Le plus court	4,1 kilomètres	3 minutes
Parnet	Chaon	Le plus court	2,7 kilomètres	3 minutes
Chaon	Les Seignettes	Le plus court	2,0 kilomètres	2 minutes
Les Seignettes	Malbuisson	Le plus court	4,0 kilomètres	4 minutes
Malbuisson	6 D9, 25160 Laberge...	Le plus court	1,9 kilomètres	1 minute
6 D9, 25160 Laberge...	D437, 25160 Laberg...	Le plus court	430 mètres	Moins d'une minute
D437, 25160 Laberg...	Labergement-Sainte-...	Le plus court	0,9 kilomètre	1 minute
Labergement-Sainte-...	D439, 25160 Laberg...	Le plus court	0,9 kilomètres	1 minute
D439, 25160 Laberg...	Rochejean	Le plus court	3,8 kilomètres	3 minutes
Rochejean	D437, 25240 Gellin	Le plus court	4,8 kilomètres	4 minutes
D437, 25240 Gellin	D437, 25240 Sarrag...	Le plus court	2,0 kilomètres	2 minutes
D437, 25240 Sarrag...	Mouthe	Le plus court	2,2 kilomètres	2 minutes
Mouthe	Petite-Chaux	Le plus court	2,8 kilomètres	3 minutes
Petite-Chaux	Chaux-Neuve	Le plus court	3,5 kilomètres	4 minutes
Chaux-Neuve	Chapelle-des-Bois	Le plus court	11,4 kilomètres	10 minutes
Chapelle-des-Bois	D18, 39400 Bellefont...	Le plus court	2,7 kilomètres	2 minutes
D18, 39400 Bellefont...	D18, 39400 Bellefont...	Le plus court	2,2 kilomètres	1 minute
D18, 39400 Bellefont...	Bellefontaine	Le plus court	1,8 kilomètres	2 minutes
Bellefontaine	D18, 39400 Bellefont...	Le plus court	410 mètres	Moins d'une minute
D18, 39400 Bellefont...	Clos Ganneval	Le plus court	3,3 kilomètres	3 minutes
Clos Ganneval	N5, 39400 Morez	Le plus court	1,5 kilomètres	1 minute
N5, 39400 Morez	près de Les Frasses	Le plus court	1,2 kilomètres	1 minute
près de Les Frasses	près de Morez	Le plus court	1,0 kilomètre	2 minutes
près de Morez	154 Rue de la Répu...	Le plus court	1,1 kilomètres	2 minutes
154 Rue de la Répu...	La Doye	Le plus court	1,7 kilomètres	2 minutes
La Doye	Le Goulet	Le plus court	5,7 kilomètres	7 minutes
Le Goulet	D25, 39220 Prémanon	Le plus court	1,3 kilomètres	Moins d'une minute
D25, 39220 Prémanon	Prémanon	Le plus court	0,5 kilomètres	Moins d'une minute
Prémanon	Les Jacobeys	Le plus court	2,3 kilomètres	3 minutes
Les Jacobeys	D29, 39220 Prémanon	Le plus court	0,7 kilomètres	Moins d'une minute
D29, 39220 Prémanon	463 D29, 39220 Les ...	Le plus court	1,8 kilomètres	2 minutes
463 D29, 39220 Les ...	868 Rue de la Fronti...	Le plus court	420 mètres	Moins d'une minute
868 Rue de la Fronti...	Le Tabagnoz	Le plus court	4,8 kilomètres	3 minutes
Le Tabagnoz	D1005, 01220 Divon...	Le plus court	1,8 kilomètres	1 minute
D1005, 01220 Divon...	D1005, 01170 Gex	Le plus court	6,0 kilomètres	4 minutes
D1005, 01170 Gex	Col de la Faucille	Le plus court	2,7 kilomètres	1 minute
Col de la Faucille	D1005, 01170 Gex	Le plus court	7,9 kilomètres	5 minutes
D1005, 01170 Gex	D1005, 01170 Gex	Le plus court	0,8 kilomètres	Moins d'une minute
D1005, 01170 Gex	près de Gex la Ville	Le plus court	1,4 kilomètres	2 minutes
près de Gex la Ville	près de Gex la Ville	Le plus court	0,6 kilomètres	1 minute
près de Gex la Ville	près de Péroset	Le plus court	0,6 kilomètres	2 minutes
près de Péroset	près de Pitégny	Le plus court	1,3 kilomètres	1 minute
près de Pitégny	près de Cessy	Le plus court	1,8 kilomètres	4 minutes
près de Cessy	C9, 01170 Échenevex	Le plus court	1,7 kilomètres	3 minutes
C9, 01170 Échenevex	D89, 01170 Échenev	Le plus court	0,7 kilomètres	1 minute
D89, 01170 Échenev	près de La Table Ro	Le plus court	330 mètres	Moins d'une minute
près de La Table Ro	près de Tres Vella	Le plus court	0,8 kilomètres	Moins d'une minute
près de Tres Vella	Naz-Dessous	Le plus court	1,3 kilomètres	1 minute
Naz-Dessous	Crozet	Le plus court	2,5 kilomètres	3 minutes
Crozet	Villeneuve	Le plus court	1,3 kilomètres	2 minutes
Villeneuve	près de Les Molles	Le plus court	1,9 kilomètres	2 minutes
près de Les Molles	Thoiry	Le plus court	2,7 kilomètres	6 minutes
Thoiry	Saint-Jean-de-Gonville	Le plus court	3,5 kilomètres	5 minutes
Saint-Jean-de-Gonville	D984, 01630 Saint-J...	Le plus court	0,8 kilomètres	2 minutes
D984, 01630 Saint-J...	D89, 01630 Péron	Le plus court	1,1 kilomètres	1 minute
D89, 01630 Péron	Challex	Le plus court	3,0 kilomètres	2 minutes
Challex	Pougny-Gare	Le plus court	4,9 kilomètres	5 minutes
Pougny-Gare	D984 B, 01550 Poug	Le plus court	1,5 kilomètres	1 minute
D984 B, 01550 Poug	Ratelet	Le plus court	2,9 kilomètres	2 minutes
Ratelet	Route du Pays de G...	Le plus court	1,5 kilomètres	1 minute
Route du Pays de G...	D906, 01550 Collong	Le plus court	1,1 kilomètres	4 minutes
D906, 01550 Collong	Route d'Annemasse ...	Le plus court	1,0 kilomètre	2 minutes

© 1988–2012 Microsoft Corporation et/ou ses fournisseurs. Tous droits réservés. http://www.microsoft.com/france/autoroute/ © 1984-2012 Tele Atlas. Tous droits réservés. Source de données © 2012 Tele Atlas N.V. Ce produit comprend des données cartographiques concédées sous licence par Ordnance Survey® avec l'autorisation du Controller of Her Majesty's Stationery Office. © Crown Copyright et/ou droits relatifs aux bases de données 2012. Tous droits réservés. Numéro de licence 100025324. ©2012 NAVTEQ. Tous droits réservés. NAVTEQ ON BOARD est une marque déposée de NAVTEQ.

Distance par pays/région

Pays/Région	Distance	Temps de conduite
France	186,5 kilomètres	3 heures, 51 minutes

© 1988–2012 Microsoft Corporation et/ou ses fournisseurs. Tous droits réservés. http://www.microsoft.com/france/autoroute/ © 1984-2012 Tele Atlas. Tous droits réservés. Source de données © 2012 Tele Atlas N.V. Ce produit comprend des données cartographiques concédées sous licence par Ordnance Survey® avec l'autorisation du Controller of Her Majesty's Stationery Office. © Crown Copyright et/ou droits relatifs aux bases de données 2012. Tous droits réservés. Numéro de licence 100025324. ©2012 NAVTEQ. Tous droits réservés. NAVTEQ ON BOARD est une marque déposée de NAVTEQ.